






**MERKINTÖJEN SELITYKSET**

-  Asfaltointi
-  Nurmikko
-  Nykyinen reunalinja (ei tehdä muutoksia)
-  Varoituskiveys
-  Pysäkin sähkönsyöttö (kts. kuva 1501)

KORKEUSJÄRJESTELMÄ N2000  
 KOORDINAATTIJÄRJESTELMÄ ETRS-GK27

C		
B		
A		
MUUTOSJÄYDENNYS	PÄIVÄYS	NIMI
Kohde HATSALA (6.) <b>PYSÄKIN SIIRTO</b> Karjalankatu	Piirustuksen sisältö <b>ASEMAPPIRUSTUS</b>	Mittakaava 1:200
	Piirustuslaji <b>RAKENNUSUUNNITELMA</b>	
	Päiväys 22.2.2021	Suunn. alue 102
	Hyt.	As.no 1409/2021
	Asemak. tark.	Projekti no 0107
	Suunn./Tark. J. Karppinen	Piir. no
	Piir.	401
KUOPIO KAUPUNKISUUNNITTELUPALVELUT, KUNNALLISTEKNINEN SUUNNITTELU PL 1097 (SUOKATU 42), 70111 KUOPIO (017)182 111, www.kuopio.fi		