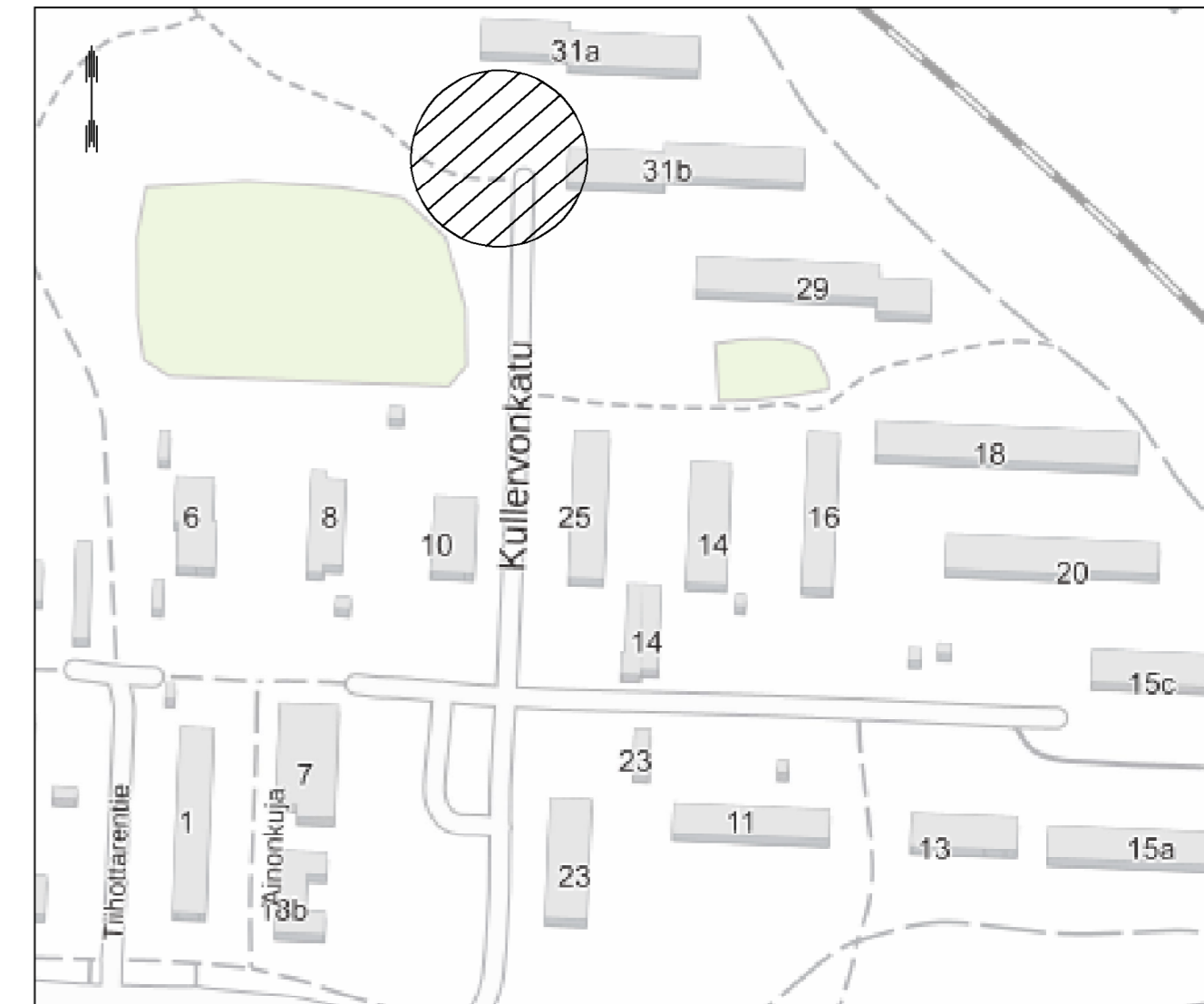
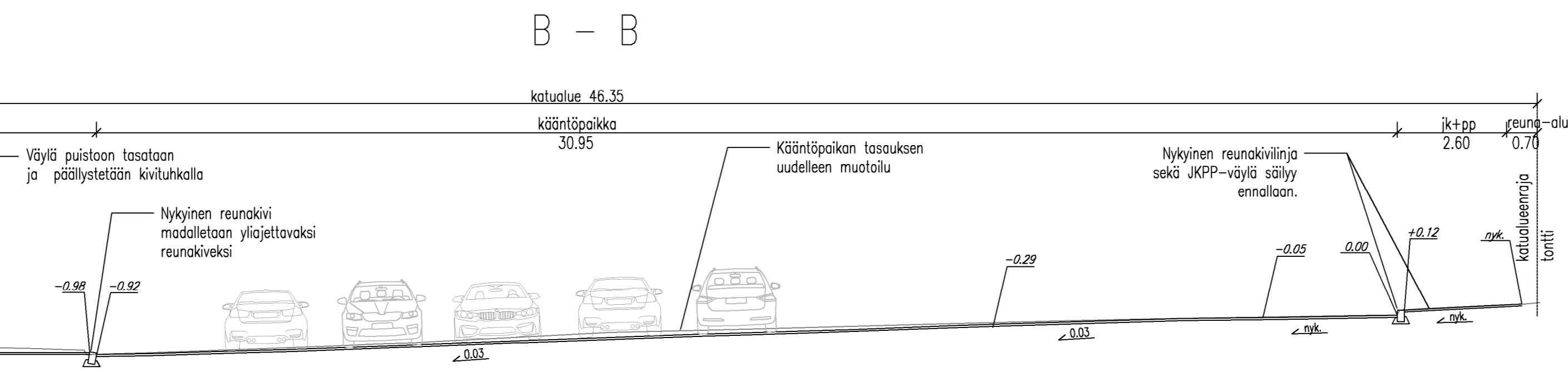
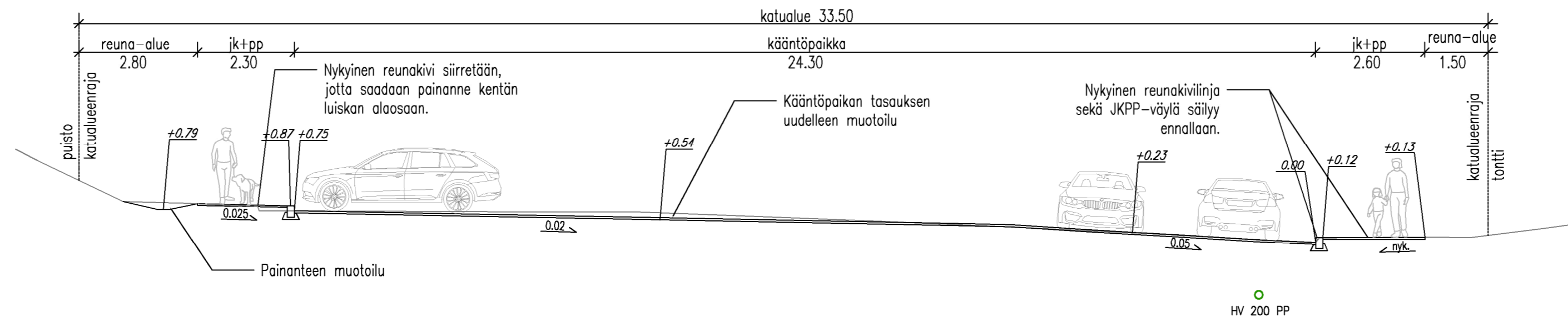


### MERKINTÖJEN SELITYKSET

- ⑪ Kiinteistönnumero
- 23 Korttelin numero
- Tonttiraja
- 83.5 Maanpinnan korkeus, nykyinen
- (+90.2) Korkomerkinnot, suunnitellut
- Reunakivi h=12cm
- Reunakivi upotettava
- Ylijäätävä reunakivi
- Avo-ojat ja-uomat
- Tulvareitti
- ↑ Pohjoisuoli
- ↑ Leikkausuoli
- ↑ Vahvistusraja
- 🌳 Nykyiset lehtipuut
- 🌳 Nykyiset havupuut
- ✕ Valaisinpylväät
- 🏠 Kivituhka
- Asfaltti, ajorata
- Asfaltti, yhdistetty jk+pp
- Nurmetus
- Ohjeellinen hulevesijärjestelmä
- Hulevesiviemäri
- Hulevesitarkastus- ja ritiläkaivo



Suunnitelma-aineisto © Kuopion kaupunki 2026

KORKEUSJÄRJESTELMÄ N2000  
KOORDINAATTIJÄRJESTELMÄ ETRS-GK27

C		
B		
A		
MUUTOS/TÄYDENNYS	PÄIVÄYS	NIMI
Kohde	Piirustuksen sisältö	Mittakaava
MÄNNISTÖ 10	ASEMAPIIRUSTUS	1:500
KULLERVONKATU	POIKKILEIKKAUS	1:100
KULLERVONKADUN KÄÄNTÖPAIKKA		
Piirustuslaji	KATU- JA HULEVESISUUNNITELMA	
Päiväys	18.6.2026	Suunn. alue 122
Hyv.	H. VÄÄTÄINEN	As.nro 2957/2026
Asemak. tark.		Projekti-nro 0272
Suunn./Tark.	T. KAIPIAINEN	Piir. nro
Piirt.	T. KAIPIAINEN	1

**KUOPIO**  
KAUPUNKITEKNIikka, KUNNALLISTEKINEN SUUNNITTELU  
PL 1097 (SUOKATU 42), 70111 KUOPIO  
017 185 044, www.kuopio.fi