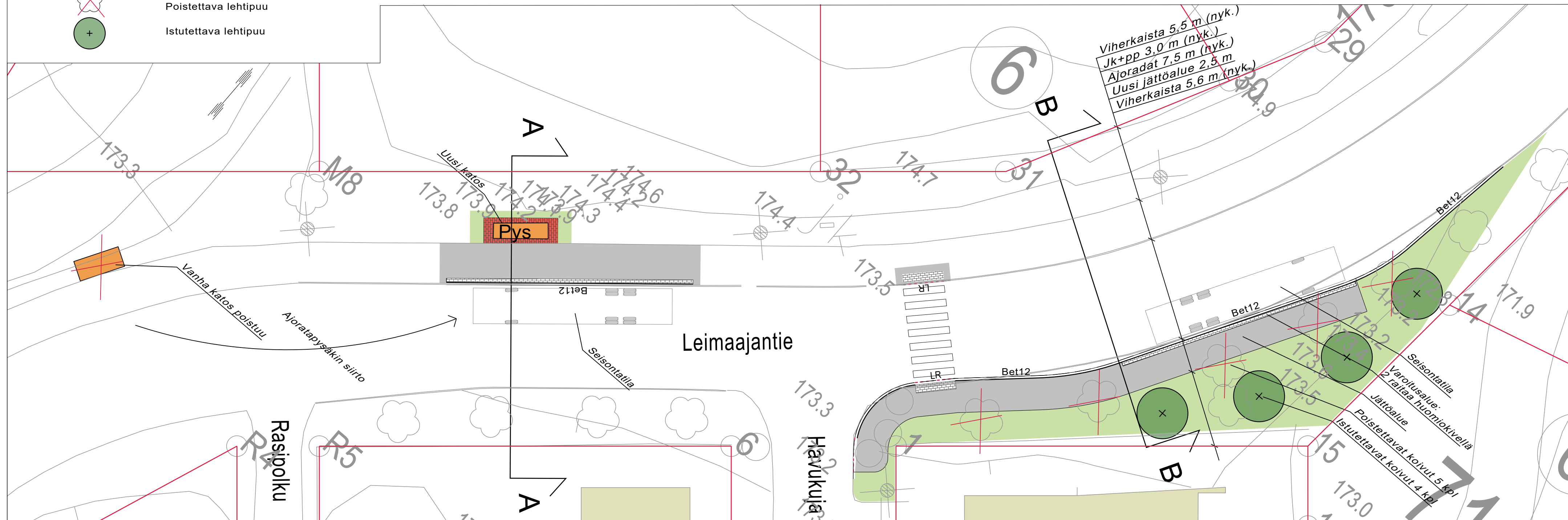
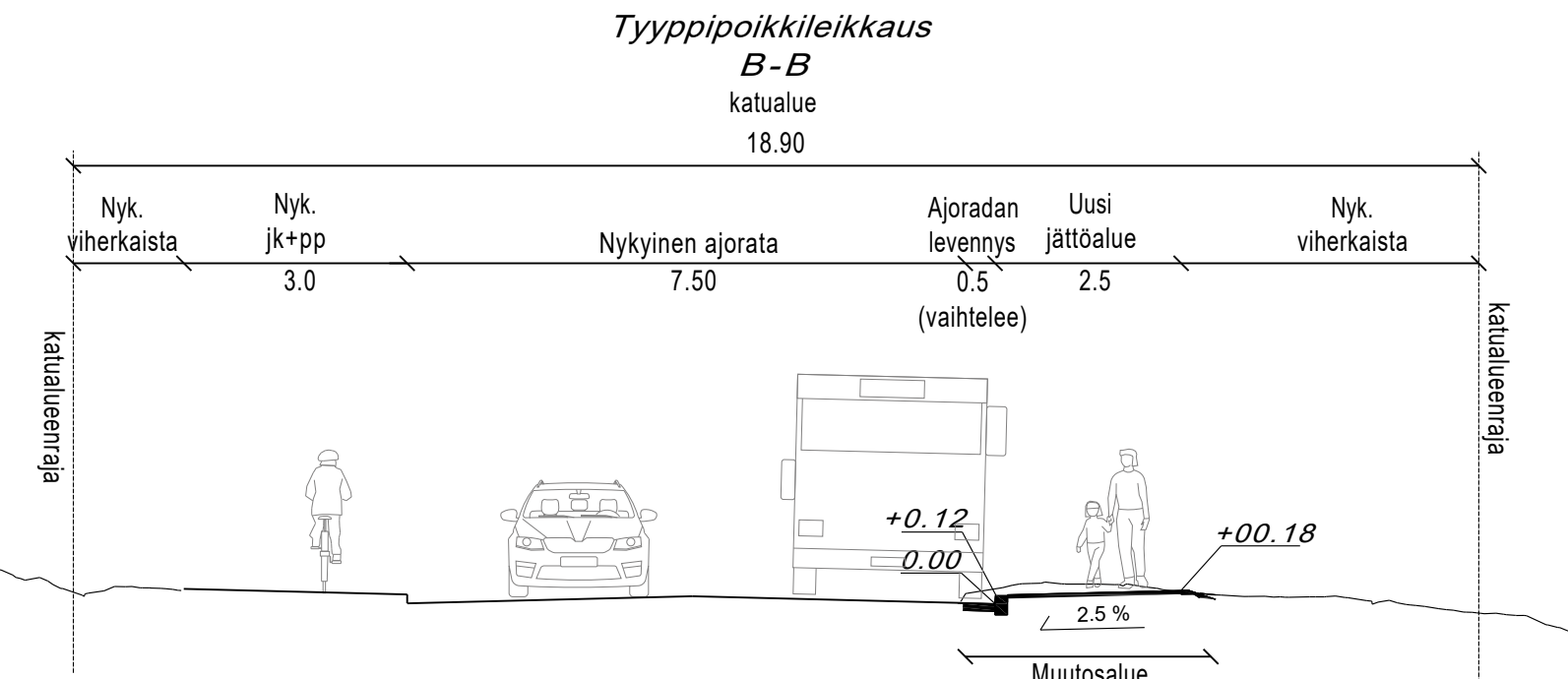
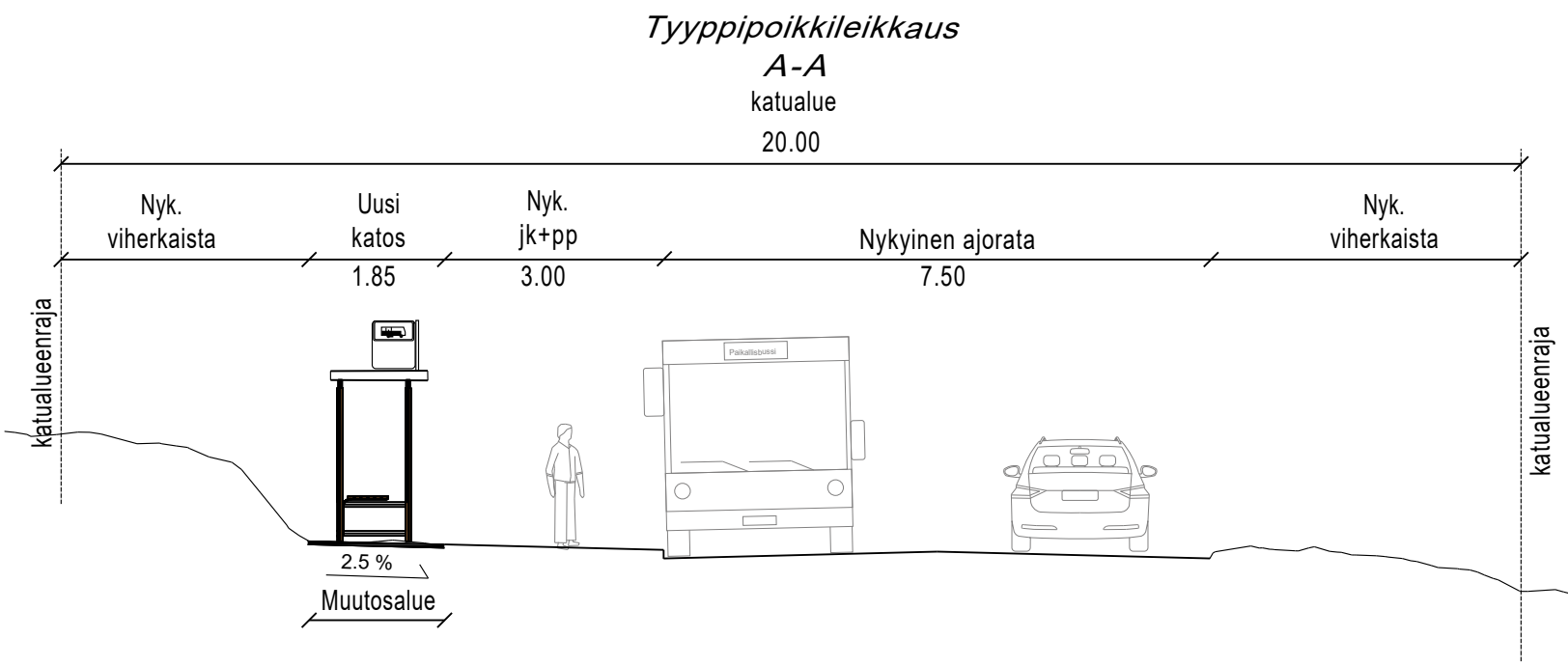
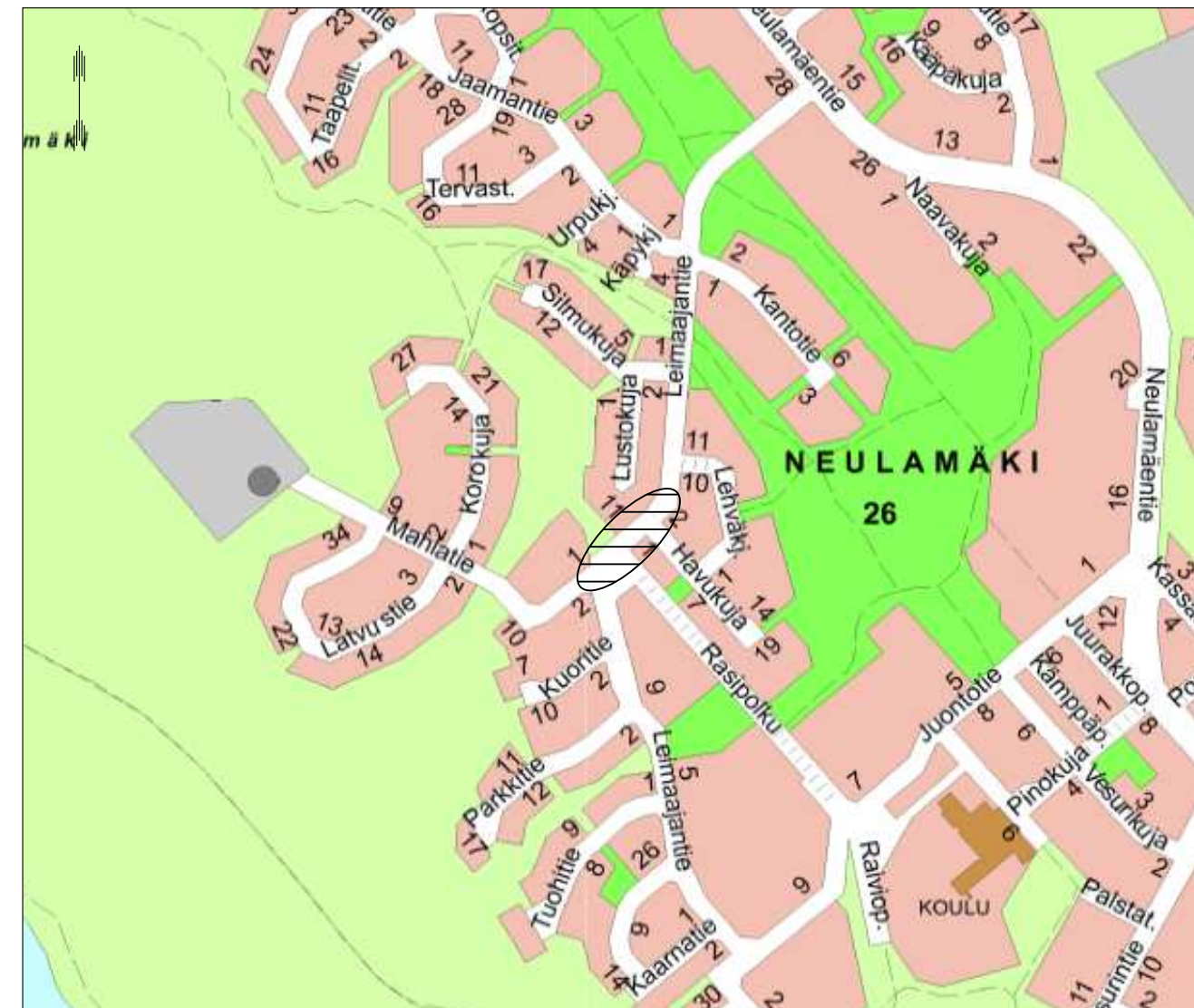


MERKINTÖJEN SELITYKSET

- 83.5 Maanpinnan korkeus, nykyinen
- Reunakivi, betoni, 12 cm
- Reunakivi, luiskattu, 0-4 cm
- Asfaltti, odotusalue
- Nurmi
- Betonikivi, punainen
- Huomiokiveys, betonikivi, valkoinen
- Valaisin, nykyinen
- Poistettava lehtipuu
- Istutettava lehtipuu



Viherkaista 5,5 m (nyk.)
JK+pp 3,0 m (nyk.)
Ajoratat 7,5 m (nyk.)
Uusi jättöalue 2,5 m
Viherkaista 5,6 m (nyk.)



KORKEUSJÄRJESTELMÄ N2000
KOORDINAATTIJÄRJESTELMÄ ETRS-GK27

Liite on allekirjoitettu koneellisesti Kuopion kaupungin asianhallintajärjestelmässä.
Allekirjoituksen oikeellisuuden voi todentaa kirjaamosta.

C		
B		
A		
MUUTOSTÄYDENNYS		PÄIVÄYS
Kohde	PIIRUSTUKSEN SISÄLTÖ	MITTAKAAVA
NEULAMÄKI 26	ASEMAPIIRUSTUS	1:200
Leimaajantie	POIKKILEIKKAUS	1:100
Pysäkit Mahlapuisto E ja P	PIIRUSTUSLAJI	
	KATUSUUNNITELMA	
	Päiväys	Suunn. alue
	7.1.2025	13
	Hyv.	As.nro
	A.RÄSÄNEN	6337/2024
	Asemak. tark.	Projektinro
	K. TOIKKANEN	0227
	Suunn./Tark.	Piir. nro
	K. TOIKKANEN	1
	Piir.	

KUOPIO

KAUPUNKISUUNNITTELUPALVELUT, KUNNALLISTEKINEN SUUNNITTELU
PL 1097 (SUOKATU 42), 70111 KUOPIO
(017)182 111, www.kuopio.fi