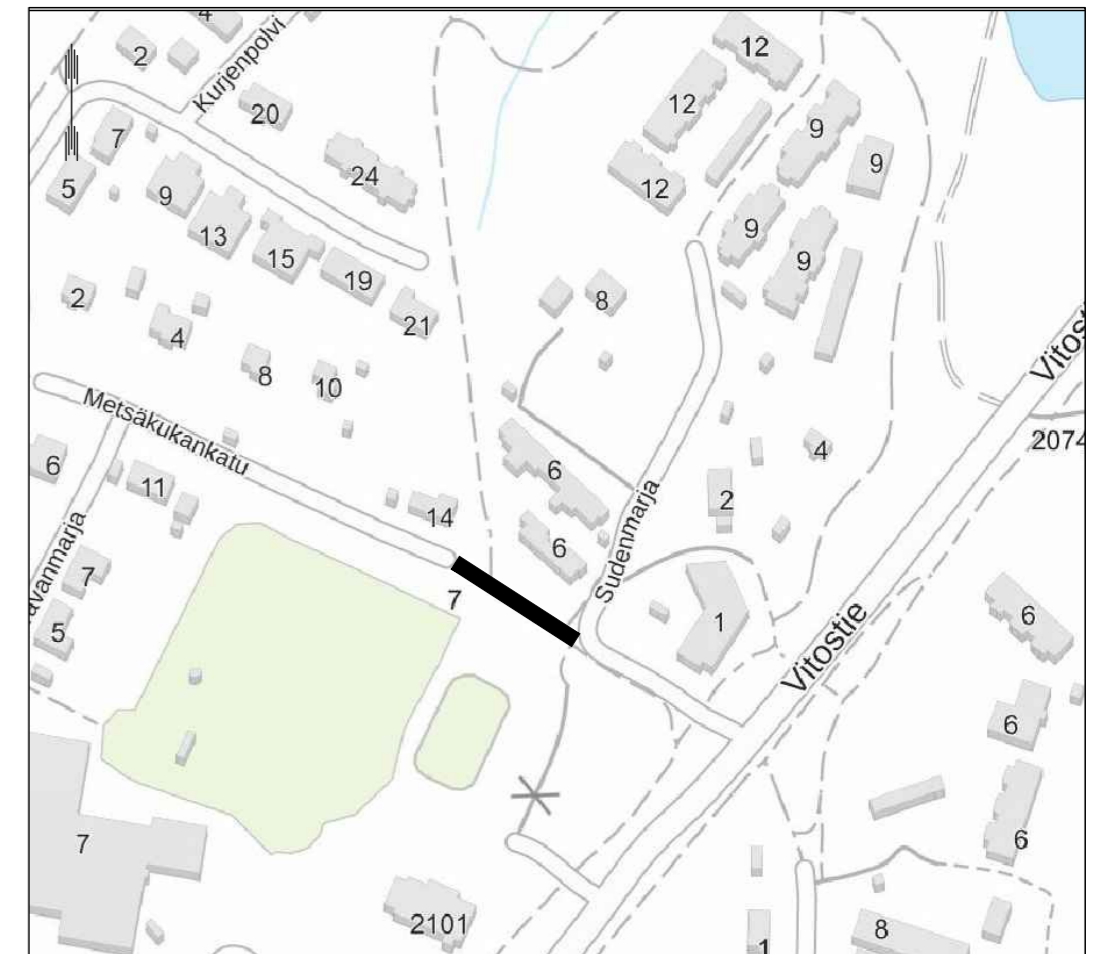
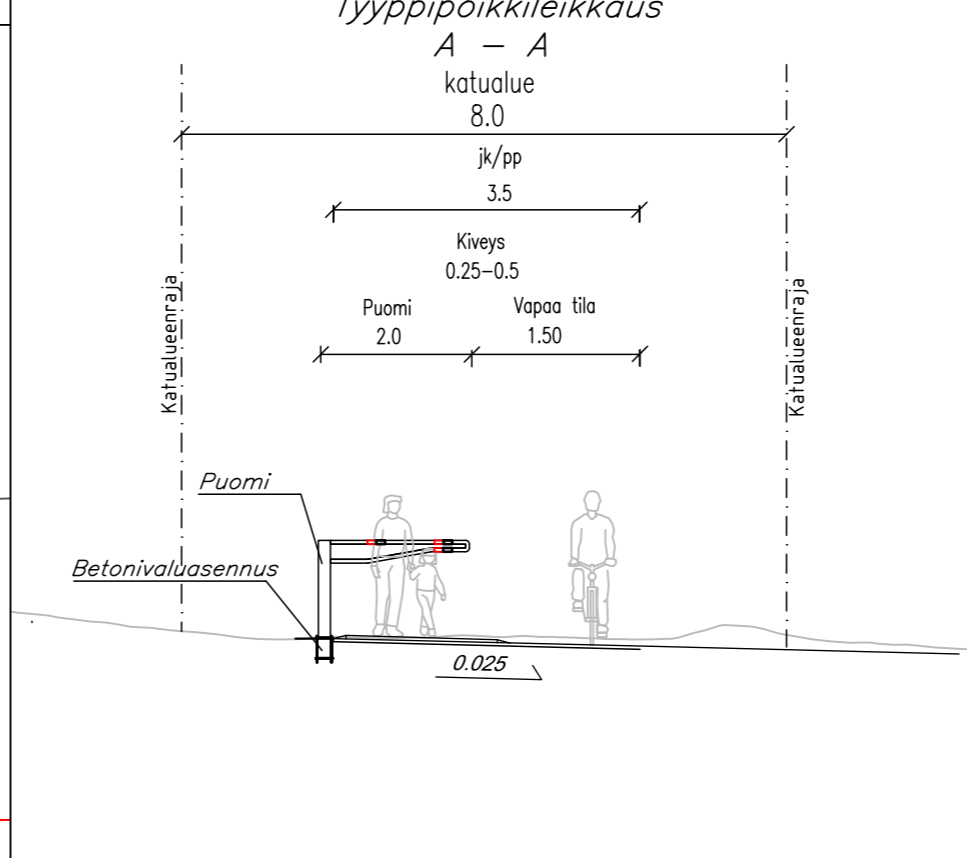
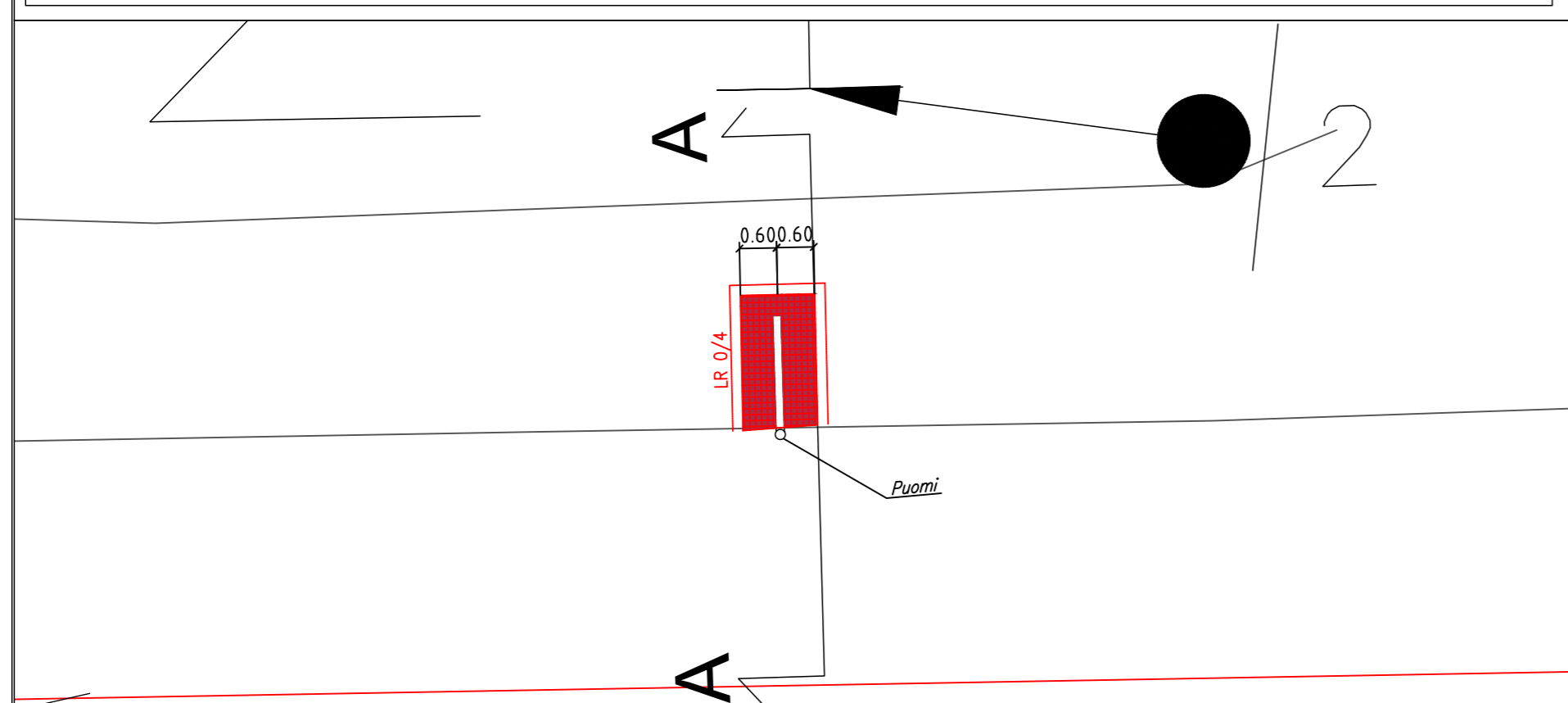


Määräluettelo				
Tunnus	Koko	Kalvotyyppi	Kappalemäärä	Lisätiedot
H23.2	300x250	R1	2	
A33	600	R1	2	
H24	600x250	R1	2	"Puomi"

Liikennemerkkit							
Numero	Taulu	Nimi	Tunnus	Koko	Kalvotyyppi	Nykyinen/Uusi	Lisätiedot
Na		Yhdistetty pyörätie ja jalkakäytävä	D6	400		N	
1 b		Kaksisuuntainen pyörätie	H23.2	300x250	R1	U	Asetetaan
c		Muu vaara	A33	600	R1	U	Asetetaan
d		Tekstillinen lisäkilpi "Puomi"	H24	600x250	R1	U	Asetetaan
2 Na		Yhdistetty pyörätie ja jalkakäytävä	D6	400		N	
b		Kaksisuuntainen pyörätie	H23.2	300x250	R1	U	Asetetaan
c		Muu vaara	A33	600	R1	U	Asetetaan
d		Tekstillinen lisäkilpi "Puomi"	H24	600x250	R1	U	Asetetaan



Puomi

Varustettava heijastinlamellilla
*hydraulinen esim. "Autogate" tai muu vastaava

Puomin pituus 2m
Puomin korkeus 1,3m
Vapaaksi jäävä tila 1,5 m

Varoittavana kivenä punainen lohkopintainen graniittikivi

LR 0/4 Graniittinen luiskattu reunakivi (LR170)
-Numero osoittaa reunakiven näkymän (cm)

KORKEUSJÄRJESTELMÄ N2000
KOORDINAATTIJÄRJESTELMÄ ETRS-GK27

Liite on allekirjoitettu koneellisesti Kuopion kaupungin asianhallintajärjestelmässä.
Allekirjoituksen oikeellisuuden voi todentaa kirjaamosta.

MUUTOS/TÄYDENNYS	PÄIVÄYS	NIMI
Kohde	Piirustuksen sisältö	Mittakaava
KAUPUNGINOSA NRO	ASEMAPIIRUSTUS	1:200
Sudenmarja- Metsäkukankatu	POIKKILEIKKAUS	1:100
PUOMI	Piirustuslaji	LIIKENNE
Päiväys 11.3.2025	Suunn. alue	259
Hyv. A. RÄSÄNEN	As.nro	2040/2025, 2042/2025
Asemak. tark.	Projektitno	
Suunn./Tark. H. MYLLYNEN	Piir. nro	1
Piirt. J. LEVÄNIEMI		

KUOPIO
KAUPUNKITEKNIKAN PALVELUT, KUNNALLISTEKNINEN SUUNNITTELU
PL 1097 (SUOKATU 42), 70111 KUOPIO
(017)182 111, www.kuopio.fi