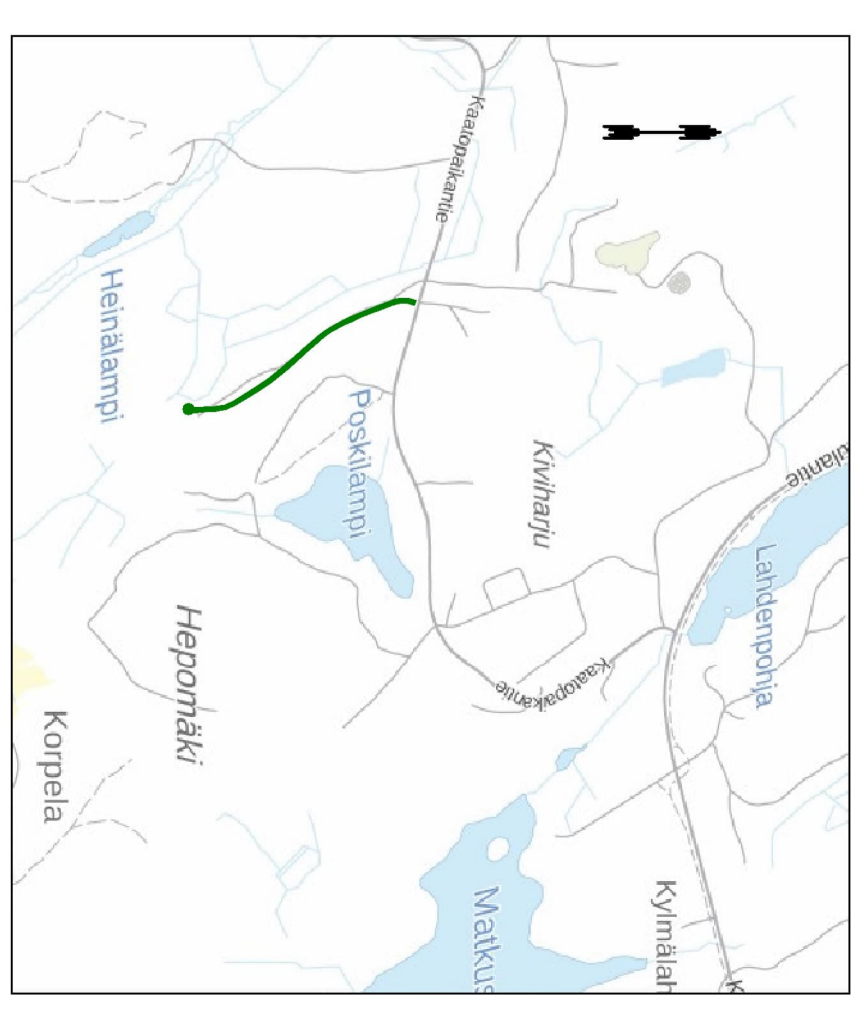


MERKINTÖJEN SELITYKSET

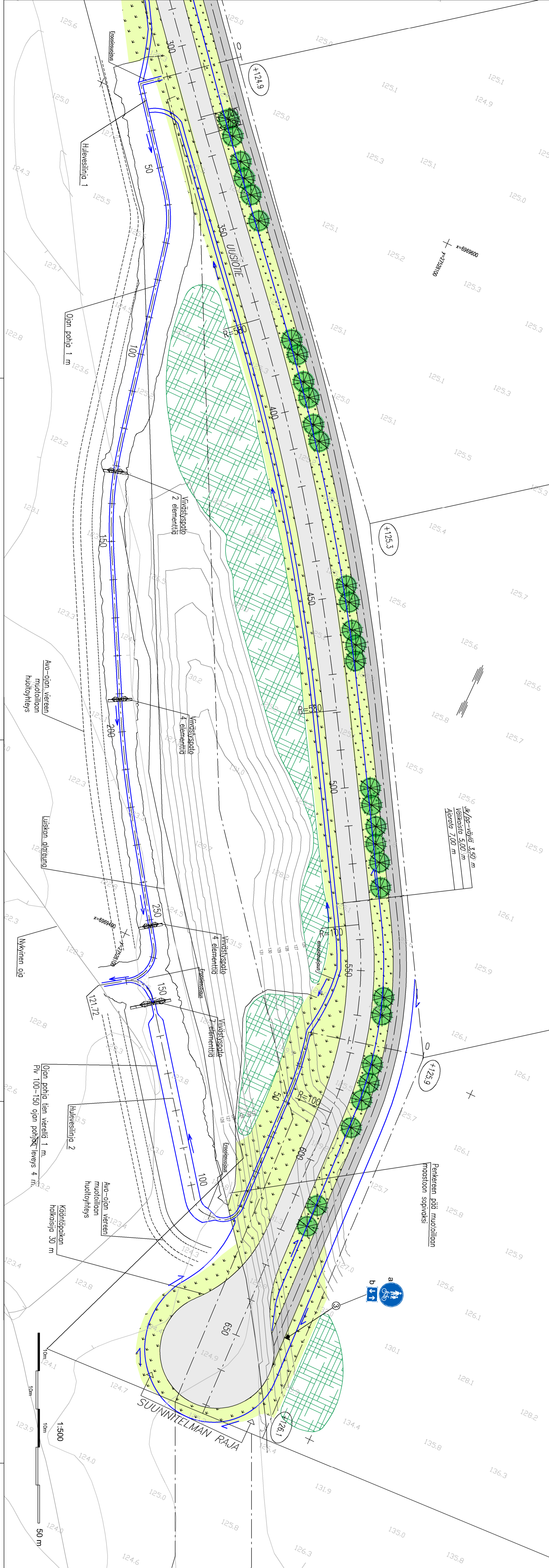
- 450 Mittainja ja paaluusukema
- Tiealueen raja
- Salojoputket, saloojan tarkastusputki
- Hulevesirumpu, putkikoko, suun.
- Hulevesikaivo umpi, suun.
- Hulevesiviemäri ja ritiläkantinen kaivo, suun.
- Avo-oja
- Yeshuallon tonttitilitymä, suun.
- Painanne ja kopet avo-ojdt, suunnitellut
- Pohjoisnuoli
- Asfaltti, ojarata
- Asfaltti, jk+pp-vöydt
- Päällysteennearuna
- Maapinnankorkeus, nyk.
- Persoonittu
- Kivivonittu
- Meistlys
- Istutettava havupuu



Asiakirja on oikeikroitettu kansallisesi kuopion veden tiedonhallinnoijayrityksessäsä.

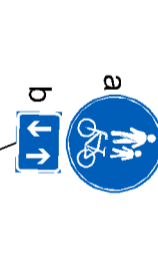
Suunnitelma-oinneisto © Kuopion kaupunki 2024

KORKEUSARVOSTELMA N2000		KORRODUMITTAKESTYSELMA EINS-GN27	
A	ALUEOS/TKORENNUS	PMÄMNS	MIM
B			
C			
Kohde	KIVIHARJU 38	Projektuksen sisällys	Mittakaava
	UUSIOTIE	ASEMAPIIRUSTUS	1:500
	piv 300-670		
KUOPIO		Projektussijäi	
RAKENNUSSUUNNITELMA		15.3.2024	
Käyppösuunnitteluyhteisö		Suunnittelija	
P.L. 1097 (SUOKATU 42), 70111 KUOPIO		Saku Heiskenen	
(017)182 111, www.kuopio.fi		Projektiluku	
		402	
DESTIA		Projektituotaja	
A CECLAS COMPANY		Julia Antila	



W/opp-vöydt 3,50 m
 Valtiosia 5,00 m
 Ajorata 7,00 m

Penkereen pää muotoiluun
 maostoon sopivaksi



SUUNNITELMAN RAJA

1:500

50 m