
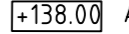







-  Ottosuunta
-  Alin ottotaso
-  Kunnan raja
-  Tilan raja
-  Ottamisalueen raja
-  Ottoalueen raja

Ottamis- ja ottoalueen pinta-ala 1,2 ha

TUNN	KPL	MUUTOS	NIMIM	PVM
Kaupunginosa	Kortteli/tila	Tontti/n:o	Viranomaisten merkintä	
		778-426-8-16		
Rakennustoimenpide	Piirustustaji			Mittakaava
	Ottamissuunnitelma			1:1500
Veikko Raivio Vornalan kallioalue Suonenjoki		Nykytilannekartta Korkeusjärjestelmä N2000		
Tiedosto			Suun.ala Maa-ainestenoitto	
Työ n:o		Piirustusnumero		Muutos
		1		
Pvm	Piirtäjä	Suunnittelija	Hyväksyjä	
26.3.2026		Anni Lipponen		


**KARMIKON OY**  
 INSINÖRITOIMISTO  
 Koppelonkuja 4 70820 KUOPIO  
 Puh: 044 9720657 Mail: toimisto@karmikon.fi  
 Web: www.karmikon.fi