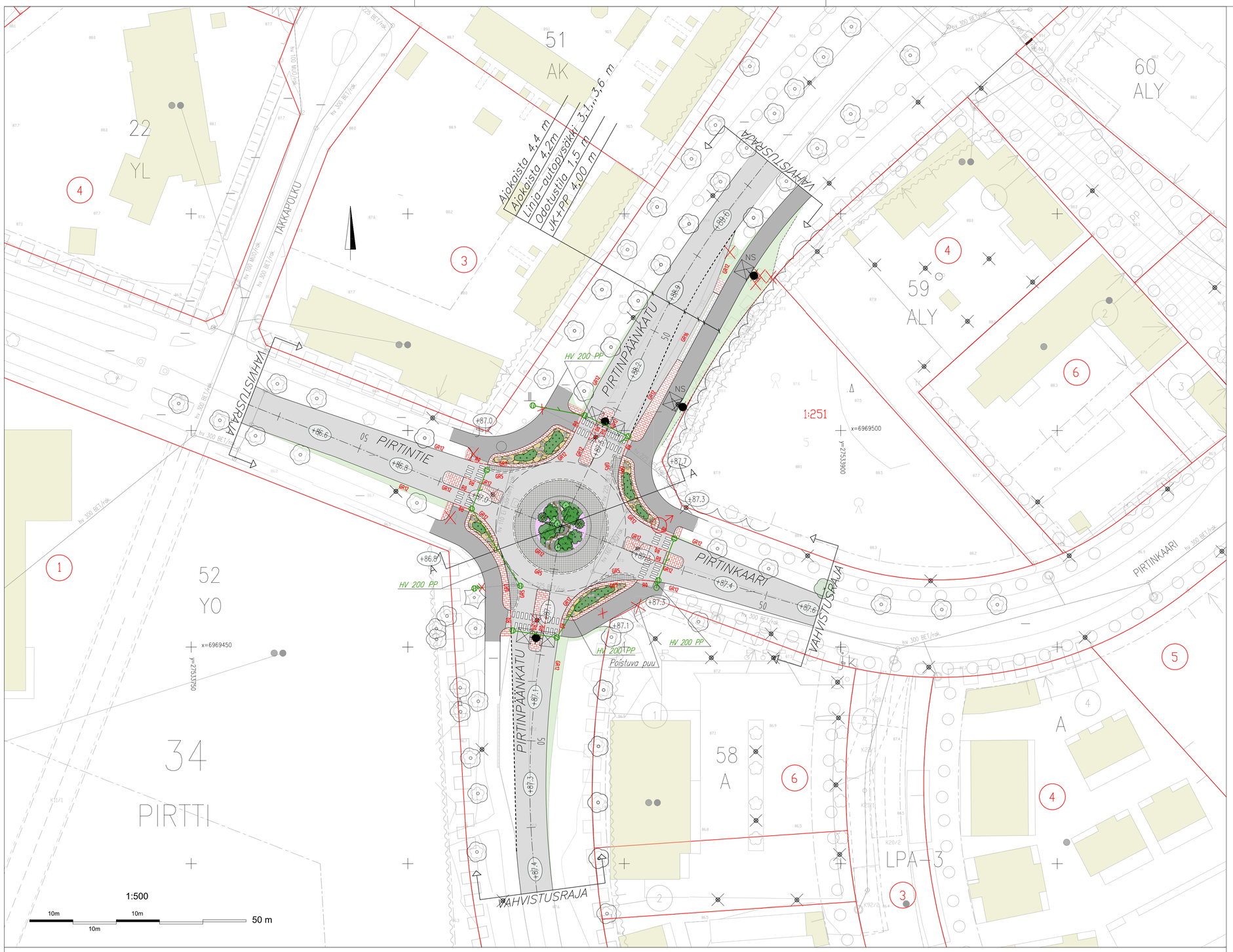

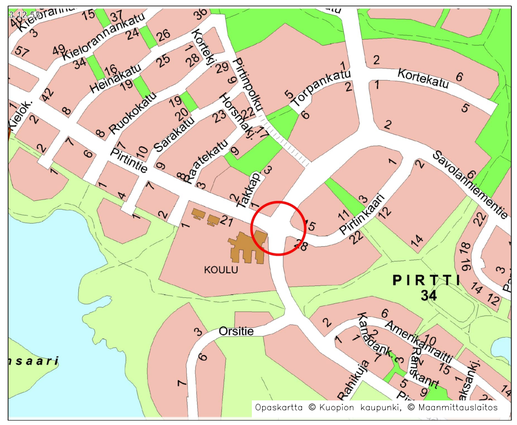

MERKINTÖJEN SELITYKSET

- 34 — Kaupunginosan numero
- Tontin raja ja rajapyykki
- 150 — Mittalinja, paalutus, paalulukema
- +87.0 — Kadun suunniteltu korko
- Säilyvän kasvillisuuden reuna
- Säilyvä lehti- / havupuu
- Poistettava puu
- Siirrettävä puu
- Siirrettävän puun uusi sijainti
- Istutettava lehtipuu
- Istutettava yksittäinen lehti- / havupensas
- Nurmikko
- Pensasistutus
- Perenna- ja kukkasipuli-istutus
- Betonikiveys
- Kenttäkiveys
- Noppa- / nupukiveys
- Uomakiveys
- Singeli
- Asfaltti ajorata
- Asfaltti kevyen liikenteen väylä
- GR16 / GR12 / GR7 — Reunakivi
- GR5 — Yliajettava reunakivi
- R 0 — Madallettu reunakivi, reunakivi asennetaan asfaltin tasoon
- Pyörätien jatke
- Nykyinen valaisinpylväs
- NS — Nykyisen valaisinpylvään siirto
- Uusi valaisinpylväs
- 160 PVC — Nykyinen hulevesiviemäri ja -kaivot
- Poistettava rakenne

Ohjeellinen hulevesijärjestelmä

- Hulevesiviemärin ohjeellinen sijainti
- Hulevesikaivon ohjeellinen sijainti
- HV 200 PP — Putkikoko ja materiaali

Tyyppipoikkileikkaus A–A



KORKEUSJÄRJESTELMÄ N2000
KOORDINAATTIJÄRJESTELMÄ ETRS–GK27

Liite on allekirjoitettu koneellisesti Kuopion kaupungin asianhallintajärjestelmässä.
Allekirjoituksen oikeellisuuden voi todentaa kirjaamosta.

	MUUTOS/TÄYDENNYS	PÄIVÄYS	NIMI
C			
B			
A			

Kohde
PIRTTI 34
KIERTOLIITTYMÄ
Pirtinpäänkatu–Pirtintie–Pirtinkaari

Piirustuksen sisältö — Mittakaava
ASEMAPIIRUSTUS 1:500
POIKKILEIKKAUS 1:100

Piirustuslaji
KATU– JA HULEVESISUUNNITELMA

KUOPIO
KAUPUNKITEKNIIKKA, KUNNALLISTEKNINEN SUUNNITTELU
PL 1097 (SUOKATU 42), 70111 KUOPIO
017182 111, www.kuopio.fi

Päväys	24.8.2026	Suunn. alue	254
Hyv.	H. Väätäinen	As.nro	4101/2026
Asemak. tark.		Projektinro	0259
Suunn./Tark.	M. Niskanen	Pir. nro	1
Piirt.			

DESTIA
A COLAS COMPANY
DESTIA OY, Infrasuunnittelu
Ohjelmakaari 10
40500 JYVÄSKYLÄ
020 444 11 (vaihde)
etunimi.sukunimi@destia.fi

Suunnittelija
Sakari Takalo, Tuula Karhunen
Projektipäällikkö
Juha Antila