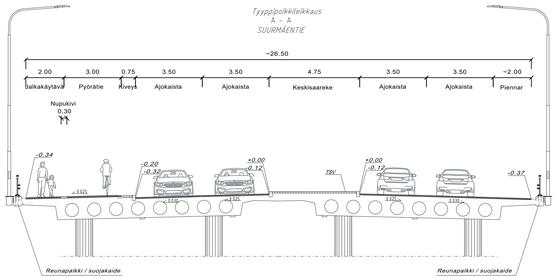

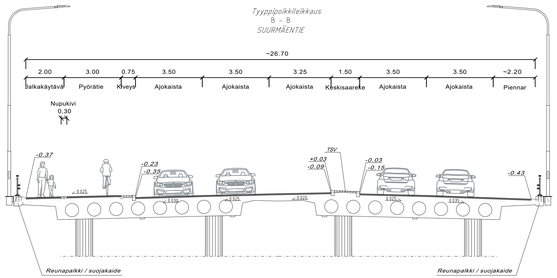

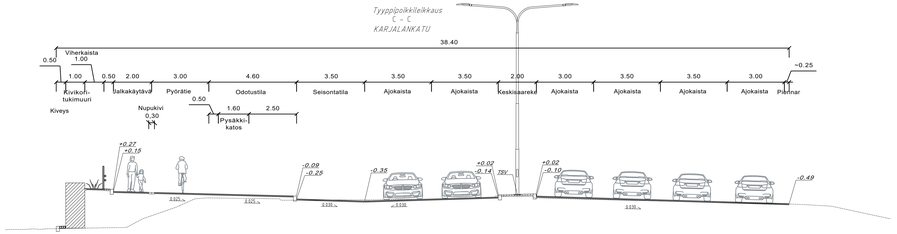

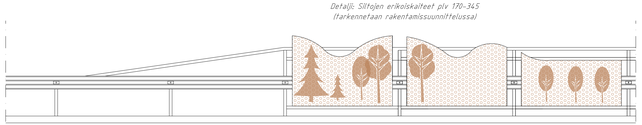

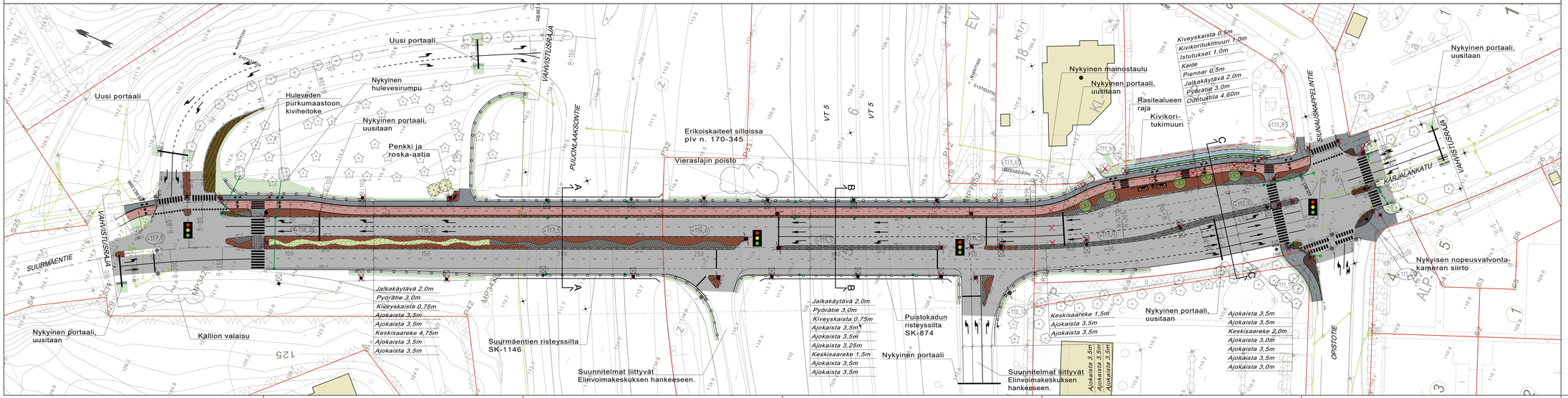

LÄHESTYMISKARTTA



MERKINTÖJEN SELITYKSET

- Pohjoisnuoli
- Koordinaattiristi
- Leikkaus
- Tontin raja
- Tontti
- Kortteli
- Raja-pyykki
- Kaaresäde
- Paalutuslukema
- Maanpinnan korko
- Suunniteltu korko
- Maanpinnan likim. korkeus tontilla
- Betonikiveys, valkoinen (tarkennetaan rakentamissuunnittelussa)
- Betonikiveys (tarkennetaan rakentamissuunnittelussa)
- Luonnonkivikiveys (tarkennetaan rakentamissuunnittelussa)
- Yliajokiveys
- Kiviheitoke
- Graniittinen reunakivi (näkyvän osan korkeus)
- Reunakivi luiskattu
- Asfalttiviiste
- Asfalttiä, ajorata
- Asfalttiä, JK+PP
- Nurmetus (tarkennetaan rakentamissuunnittelussa)
- Niitty (tarkennetaan rakentamissuunnittelussa)
- Pensas-/köynnösistutus (tarkennetaan rakentamissuunnittelussa)
- Suojatie/pyörätien jatke
- Kaide
- Hulevesikaivo, nykyinen
- Hulevesiviemäriputki, nykyinen
- Hulevesiviemäriputki
- Hulevesikaivo, suunniteltu
- Hulevesirumpu, nykyinen
- Istutettava lehti/havupuu
- Valaisinpylväs
- Jakokaappi
- Roska-astia
- Liikennevalot

Suunnitelma-aineisto © Kuopion kaupunki 2026
KOORDINAATTIJÄRJESTELMÄ N2000
KORKEUSJÄRJESTELMÄ ETRS-GK27

Istutukset, katukalusteet ja pintakiveysalueiden materiaalit ja värit tarkentuvat rakennussuunnitteluvaiheessa

Lähe on allekirjoitettu koneellisesti Kuopion kaupungin asianhallintajärjestelmässä.
Allekirjoituksen oikeellisuuden voi todentaa kirjaamosta.

C			
B			
A			
MUUTOSTIEDOMYS		PÄIVÄYS	MM

Kohde: HATSALA 6. PUUONLAAKSO 12
KARJALANKATU
SUURMÄENTIE
VÄLILLÄ OPISTOTIE - SUURMÄENTIEN RAMPPI

Piirustuksen sisältö: ASEMAPIIRUSTUS, POIKKILEIKKAUS
Mittakaava: 1:500, 1:100

Piirustuslaji: KATU- JA HULEVESISUUNNITELMA

Päivän	29.5.2026	Suunn. alue	101
Työ:	H.VIÄTÄNEN	Ra.nro	8648/2025
Asemak. tark.		Projektinro	3028
Suunn./Tark.	K.TOIKKANEN / J.KORHONEN	Pyr. nro	1
		A.ELOMAA	29.5.2026
		H.ROPONEN	29.5.2026

KUOPIO
KAUPUNKITEKNIIKAN PALVELUT, KUNNALLISTEKNINEN SUUNNITTELU
PL 1097 (SUOKATU 42), 70111 KUOPIO
(017)182 111, www.kuopio.fi

SITOWISE
Kasipalvelu 28
70100 Kuopio
020 747 6200
www.sitowise.com