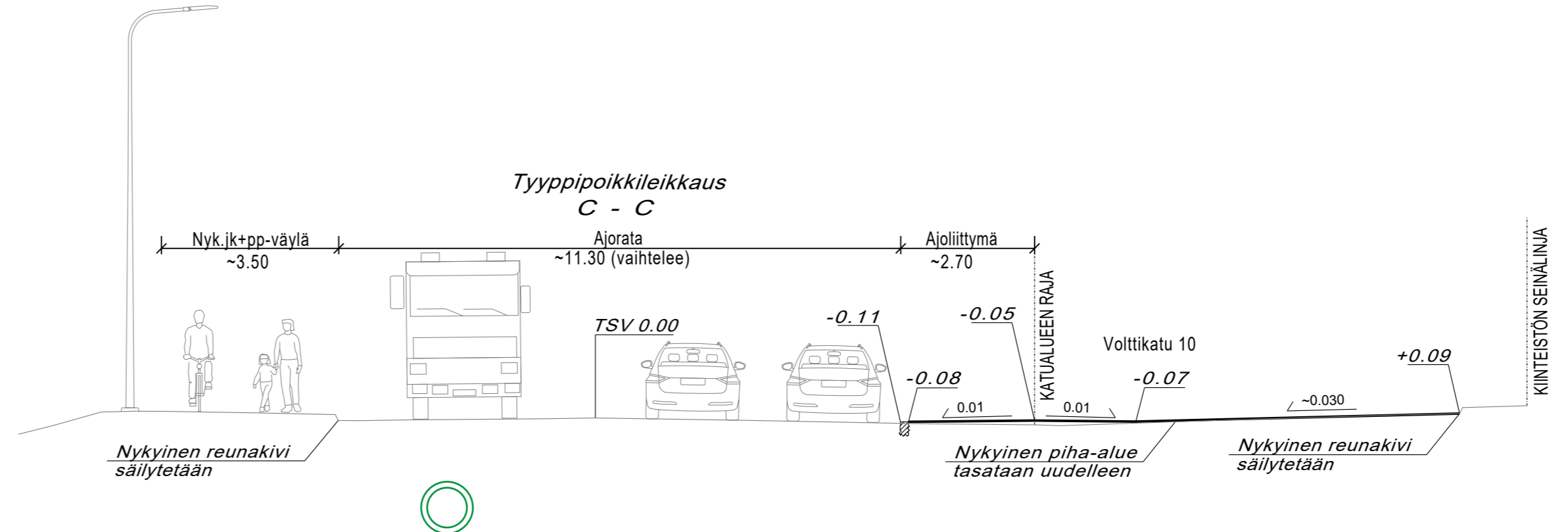
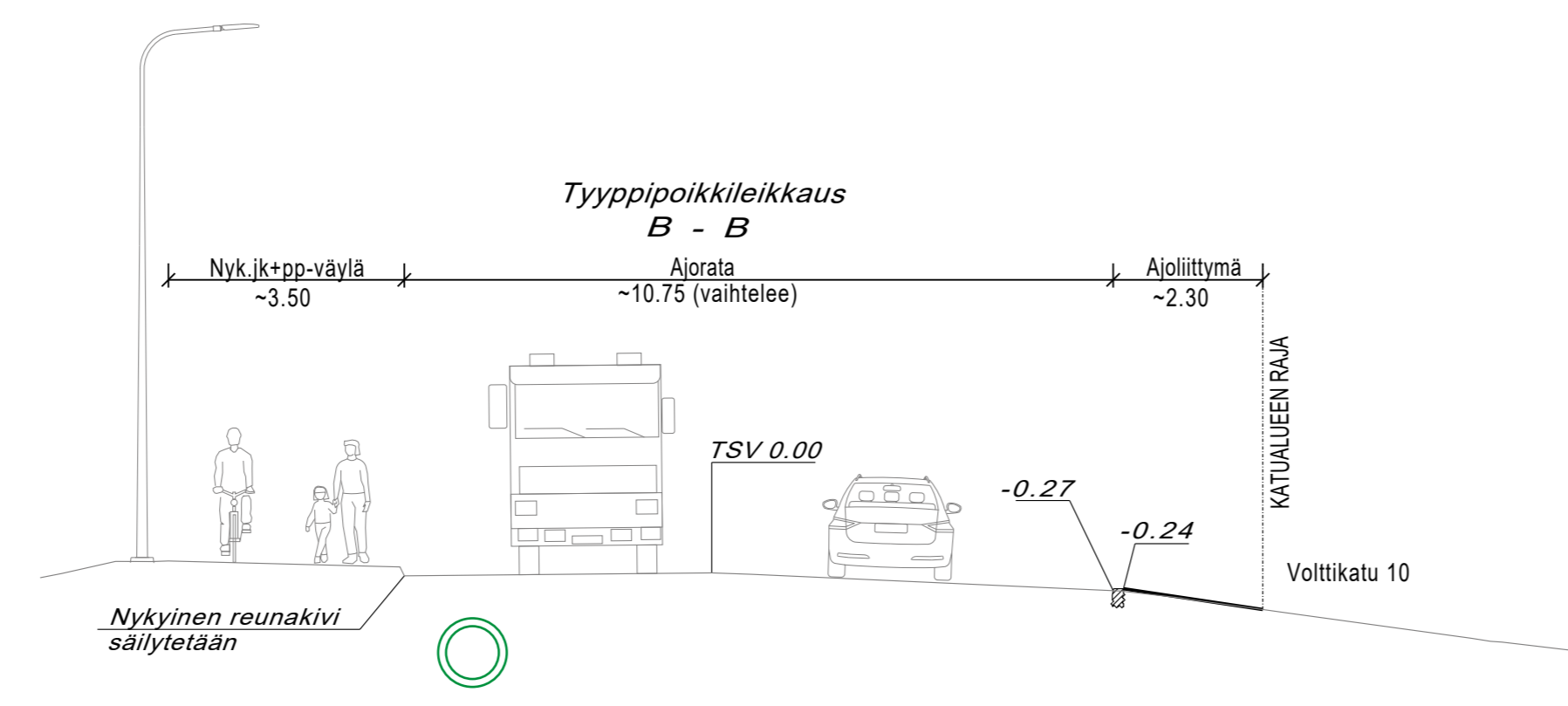
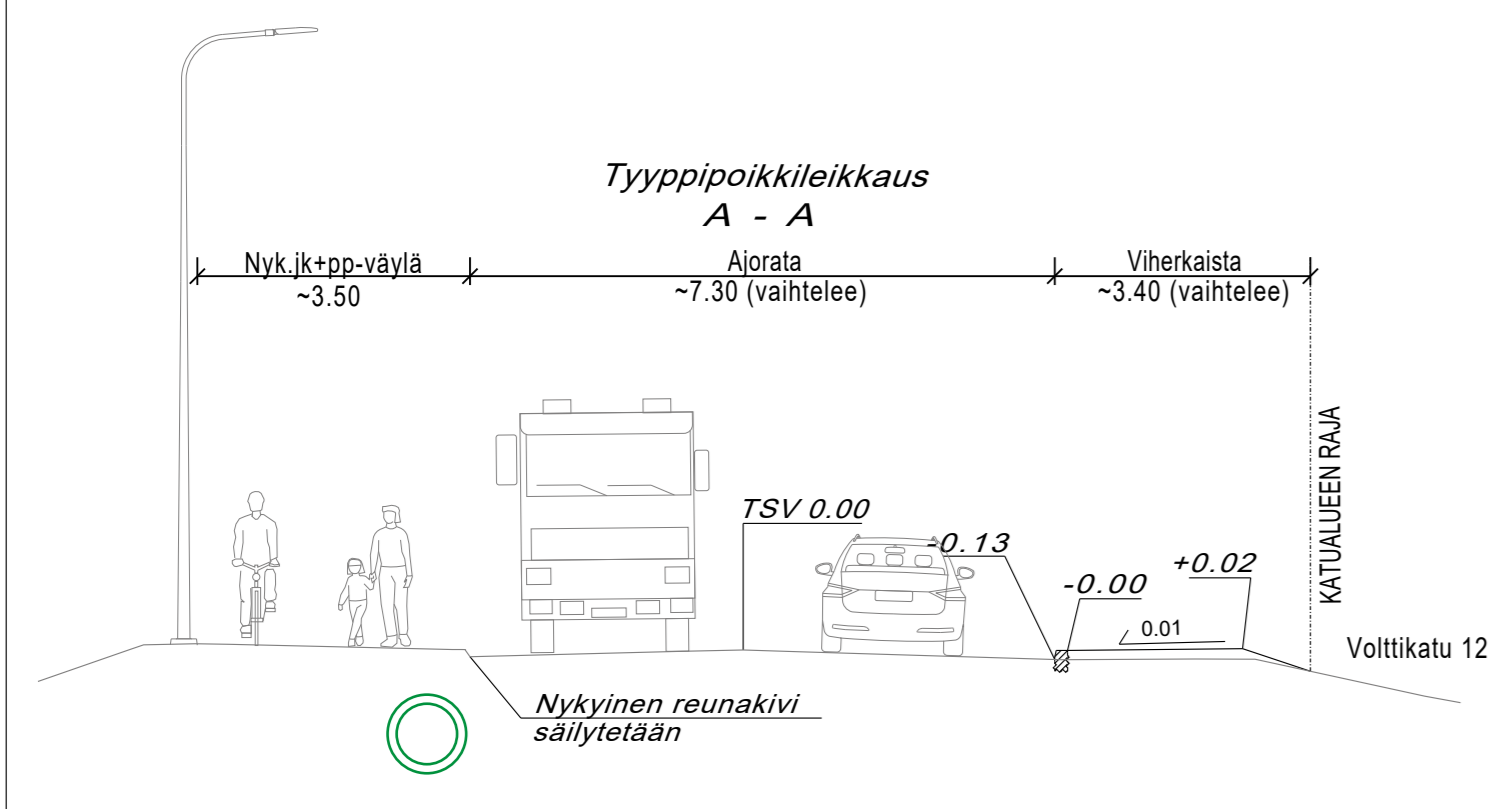
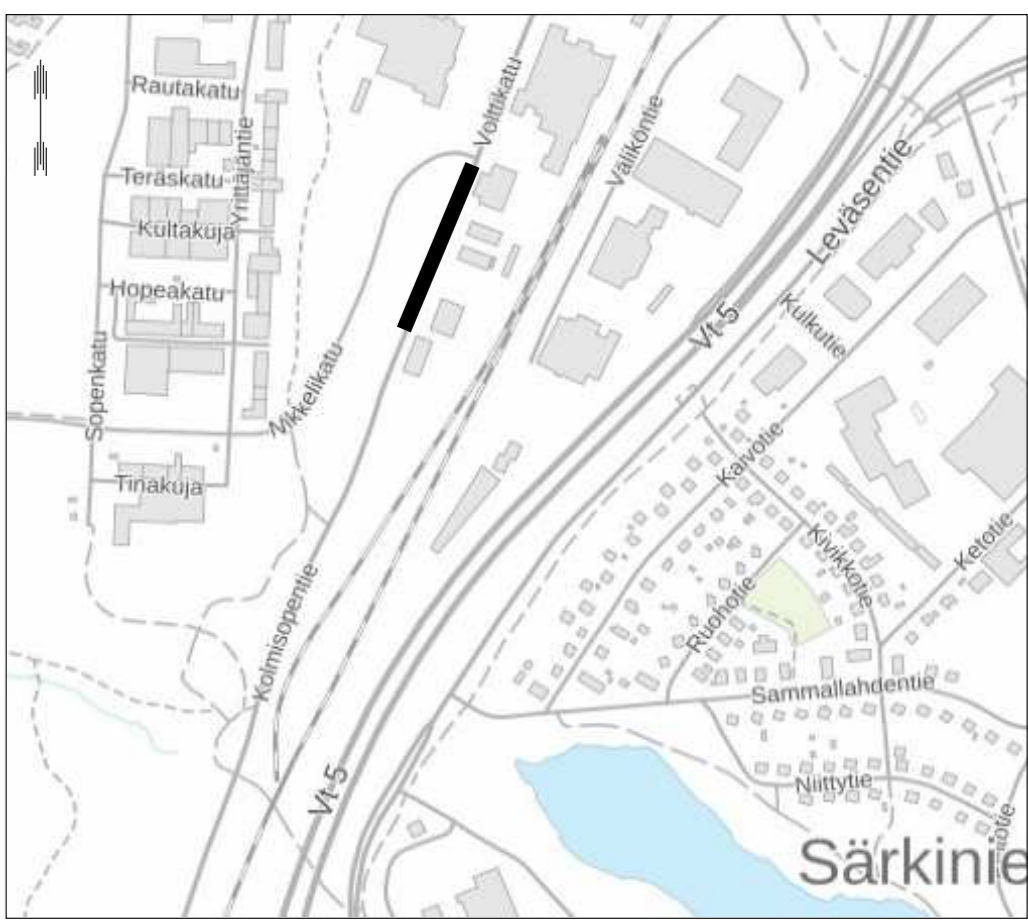


**MERKINTÖJEN SELITYKSET**

- Tonttiraja
  - Tien keskilinja
  - Asfaltti, ajorata
  - Asfaltti, ajoneuvoliittymät
  - Niitty
  - Graniittinen madallettu reunakivi, harmaa
  - Numero osoittaa reunatuen näkömäärän (cm)
  - Graniittinen reunakivi, harmaa
  - Tiekaide, nykyinen
  - Suojatie
  - Maanpinnan korkeus, nykyinen
  - Kadun liikimääräinen korkeusasema
  - Pohjoisnuoli
- Vahvistusraja
  - Tyypipoikkileikkaus
- Ohjeellinen hulevesiviemärijärjestelmä**
- Hulevesikaivo, suunnitellut
  - Hulevesiviemäri, suunnitellut
  - Hulevesiviemäri, nykyinen
  - Hulevesikaivo, nykyinen



C			
B			
A			
MUUTOS/TÄYDENNYS		PAIVÄYS	NIMI
Kohde	Piirustuksen sisältö	Mittakaava	
13 Savilahti	ASEMAPIIRUSTUS	1:500	
	KATU JA HULEVESISUUNNITELMA	1:100	
	Piirustuslaji		
	KATU JA HULEVESISUUNNITELMA		
Päiväys	27.3.2026	Suunn. alue	135
Hyv.	A.Räsänen	As.nro	3068/2026
Asemak. tark.		Projektitno	3030
Suunn./Tark.	M.Niskanen	Piir. nro	
Piirt.	J.Leväniemi		1

**KUOPIO**  
 KAUPUNKITEKNIikka, KUNNALLISTEKINEN SUUNNITTELU  
 PL 1097 (SUOKATU 42), 70111 KUOPIO  
 017 185 044, www.kuopio.fi