

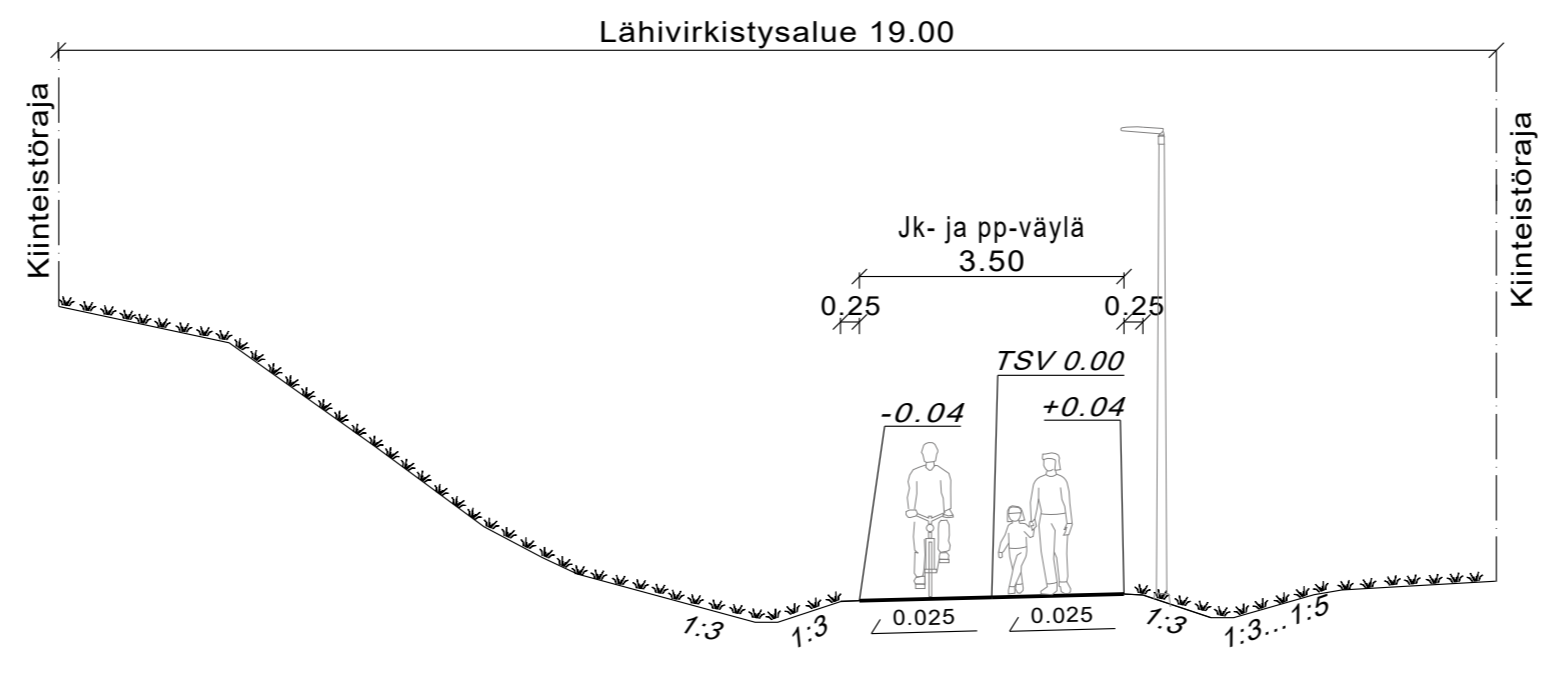
### MERKINTÖJEN SELITYKSET

- Mittalinja, paalutus, paalulukema
- Kaarresäde
- Maanpinnan korkeus, nykyinen
- Suunniteltu kadun likimääräinen korko
- Korkeuskäyrä
- Tontin numero
- Tontin raja ja rajapyykki
- Huleveden tarkastuskaivo, nykyinen
- Hulevesiviemäri, nykyinen
- Putkikoko, materiaali ja rakennusvuosi
- Hulevesikaivo, nykyinen
- Painanne ja kapea avo-ojat, nykyiset

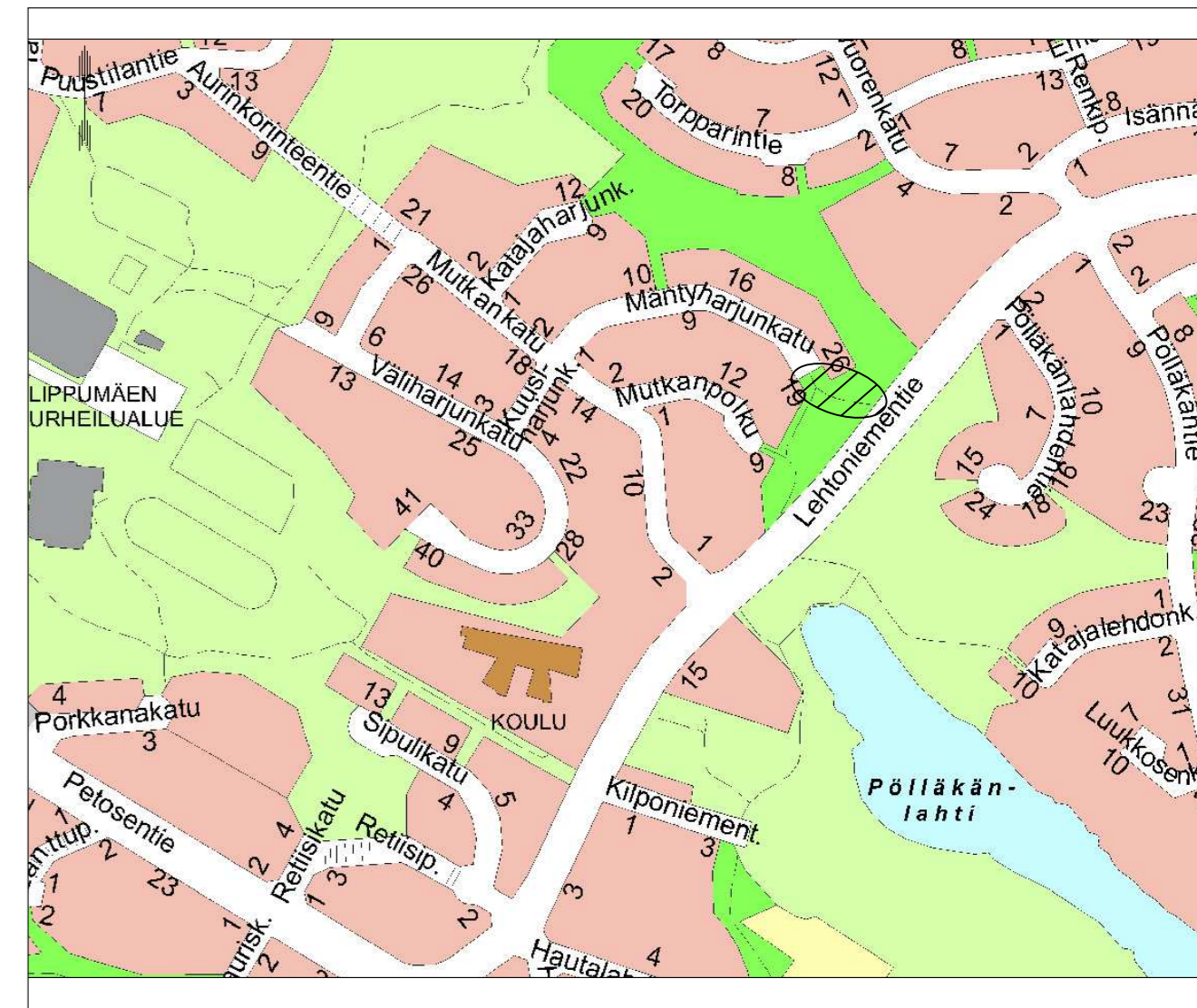
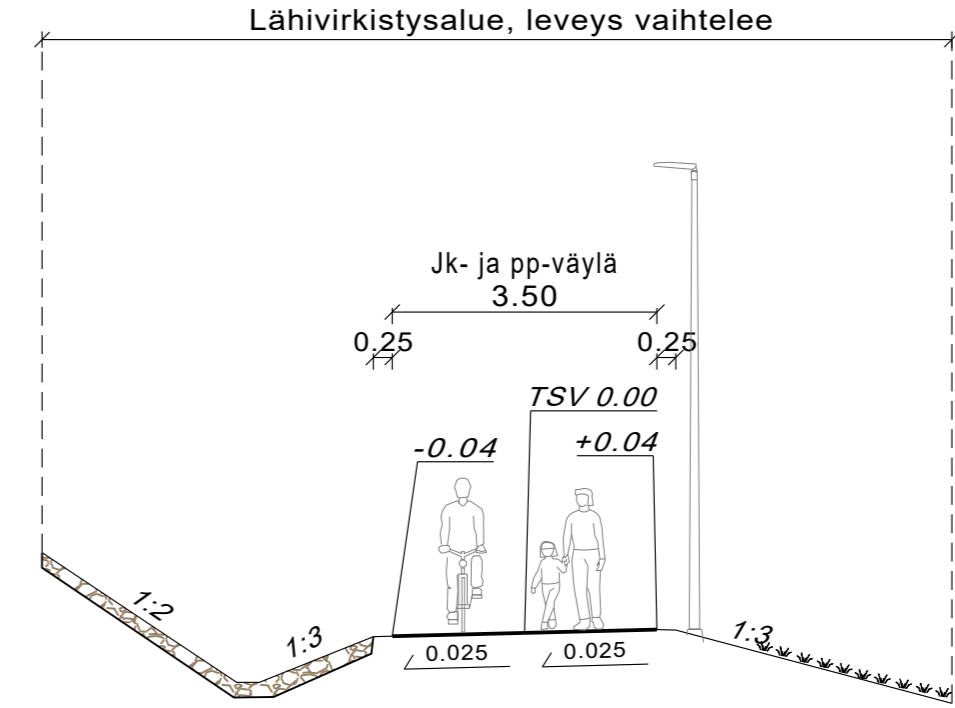
- Eroosiosuojaus
- Rumpuputki, ohjeellinen sijainti
- Maisemanurmi
- Nurmikko A3
- Painanne ja kapea avo-ojat, suunnitellut, pohjan leveys alle 1m
- Asfaltti, jalankulku- ja pyöräilyväylä
- Rakennus
- Valaisin, suunniteltu

- Koordinaattiristi ja koordinaatit
- Pohjoisnuoli
- Leikkaus

Tyyppipoikkileikkaus A - A



Tyyppipoikkileikkaus B - B



Suunnitelma-aineisto © Kuopion kaupunki 2022

KORKEUSJÄRJESTELMÄ N2000  
KOORDINAATTIJÄRJESTELMÄ ETRS-GK27

Liite on allekirjoitettu koneellisesti Kuopion kaupungin asianhallintajärjestelmässä.  
Allekirjoituksen oikeellisuuden voi todentaa kirjaamosta.

C		
B		
A		
	MUUTOS/TÄYDENNYS	PÄIVÄYS NIMI
Kohde	Piirustuksen sisältö	Mittakaava
<b>PIRTTI 034</b>	<b>ASEMAPIIRUSTUS</b>	<b>1:500</b>
<b>MÄNTYHARJUNKATU</b>	<b>POIKKILEIKKAUS</b>	<b>1:100</b>
<b>JALANKULKU- JA PYÖRÄILYVÄYLÄ VÄLILLÄ MÄNTYHARJUNKATU-LEHTONIEMENTIE</b>	Piirustuslaji	<b>YLEISTEN ALUEIDEN SUUNNITELMA</b>
	Päiväys	13.03.2026
	Suunn. alue	256
	Hyv.	A.RÄSÄNEN
	As.nro	954/2022
	Asemak. tark.	
	Suunn./Tark.	J.KORHONEN, R.JUN
	Projekti nro	0146
	Piir.	J. KORHONEN
	Piir. nro	1

**KUOPIO**

KAUPUNKISUUNNITTELUPALVELUT, KUNNALLISTEKINEN SUUNNITTELU  
PL 1097 (SUOKATU 42), 70111 KUOPIO  
(017)182 111, www.kuopio.fi