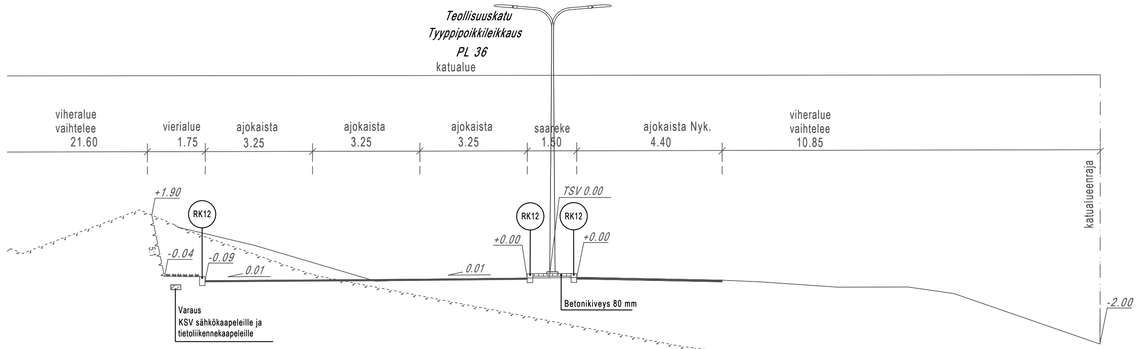

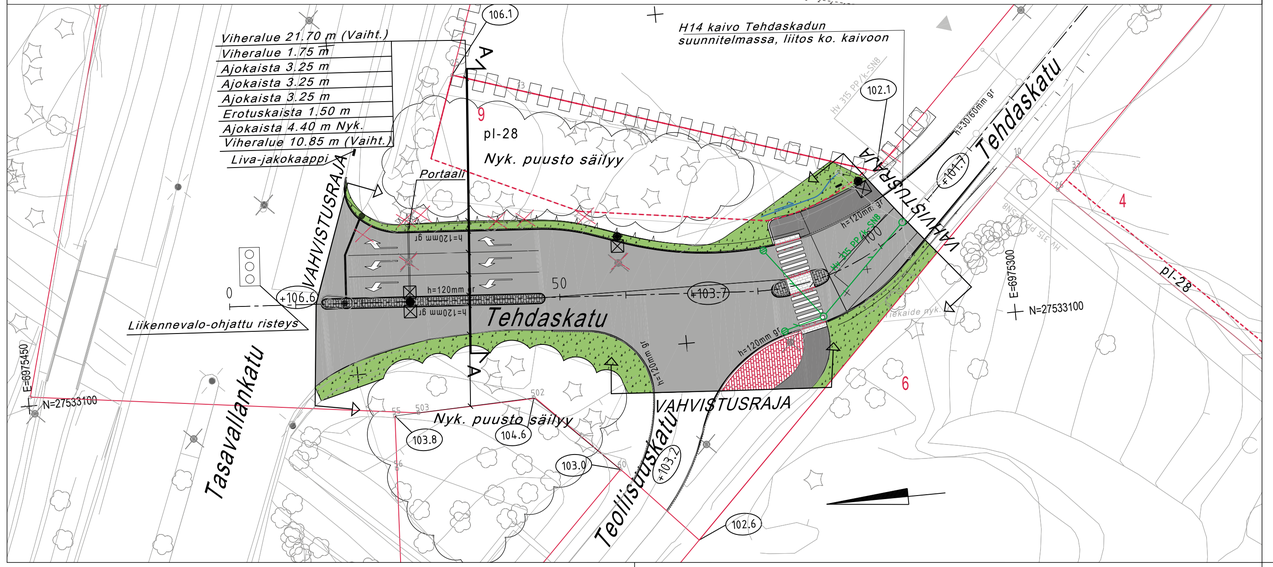

MERKINTÖJEN SELITYKSET

50	Mittalinja, paalutus ja paalulukema
+103.7	Kadun likim. korkeusasema (TSV)
105.6	Tontin likim. nurkkakorko
	Vahvistusraja
A A	Tyyppipoikkileikkaus
22	Kortteli
1	Tontti
	Tonttiviiva
	Ajorata, asfalttipäällyste
	yhdistetty jalankulku- ja pyöräilyväylä, asfalttipäällyste
	Betonikivi, harmaa
	Huomiokivi, betoni, valkoinen
	Betonikivi, punainen
	Maisemanurmi
h=120mm gr	Graniittinen reunakivi, näkymä 12 cm
18 0-4	Luiskattu reunakivi, näkymä 0-4 cm
	Hulevesikaivo
	Hulevesiviemäriputki
	Nykyinen hulevesikaivo ja -viemäri
	Painanne
	Valaisinpylväs
	Poistettava havupuu
	Nykyinen/poistettava valaisin
	Nykyinen puusto
	Liva-jakokaappi
	Portaali
	Liikennevalo-ohjaus

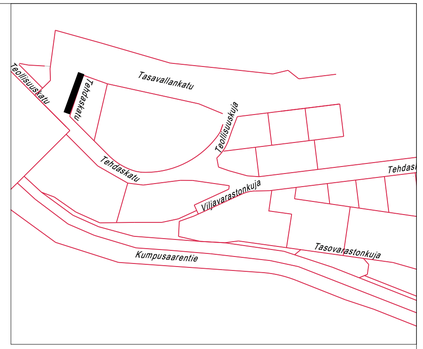

KORKEUSJÄRJESTELMÄ N2000
KOORDINAATTIJÄRJESTELMÄ ETRS-GK27

Liite on allekirjoitettu koneellisesti Kuopion kaupungin asianhallintajärjestelmässä.

Allekirjoituksen oikeellisuuden voi todentaa kirjaamosta.

Kohde	Piirustuksen sisältö	Mittakaava
HAAPANIEMI 8	*ASEMAPIIRUSTUS*	*1:500*
TEHDASKATU VÄLILLÄ TEOLLISUUSKATU - TASAVALLANKATU	*POIKKILEIKKAUKSET*	*1:100*
	Piirustuslaji: *KATU- JA HULEVESISUUNNITELMA*	

KUOPIO
KAUPUNKISUUNNITTELUPALVELUT, KUNNALLISTEKNINEN SUUNNITTELU
PL 1097 (SUOKATU 42), 70111 KUOPIO
(017)182 111, www.kuopio.fi

Päväys	*29.9.2025*	Suunn. alue	*105*
Hyv.	*A. Räsänen*	As.nro	*4659/2025*
Tark.	*M. Niskanen*	Projektinro	*0268*
Suunn.		Piir. nro	*1*
Piirt.			

RAMBOLL
Ramboll Finland Oy
Puutarhakatu 9
70300 Kuopio
puh. 020 755 611

Suunn.ala	Työnro	Piirustusnro
TKA	1510091196	1
hyv.		Muutos

suunnittelija	piirt.	tark.	pvm
Tuomas Turunen	HKau	Teemu Matilainen	29.9.2025