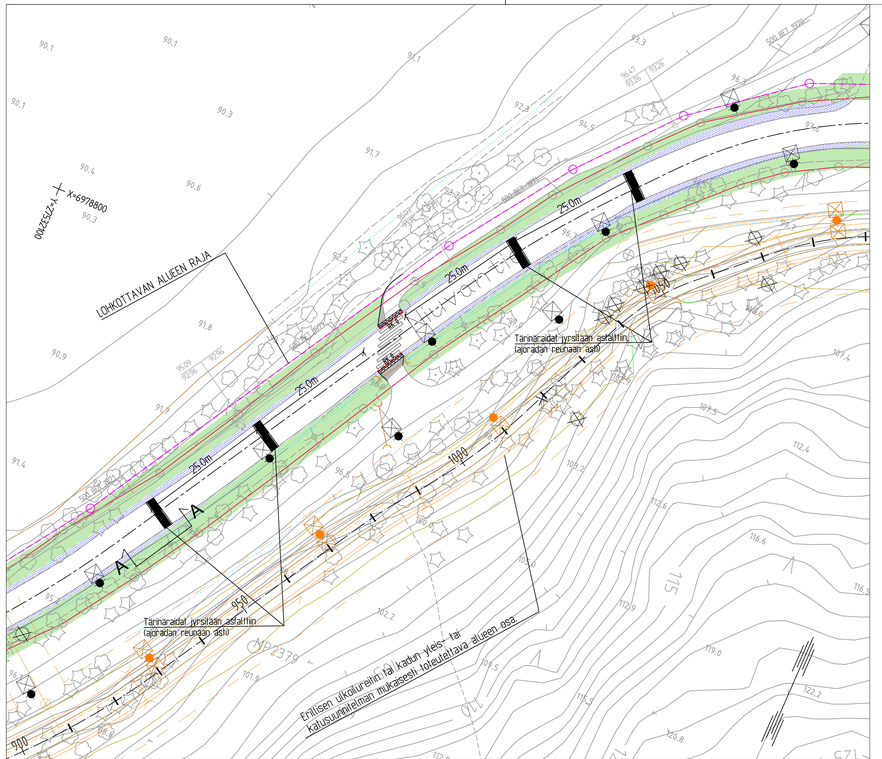


1:100

## LEIKKAUS A - A

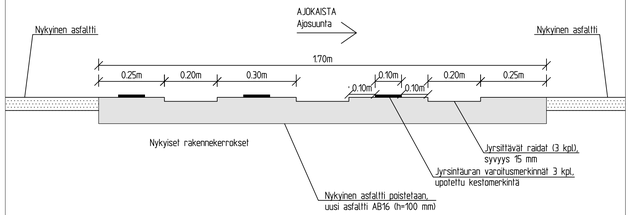


1:25

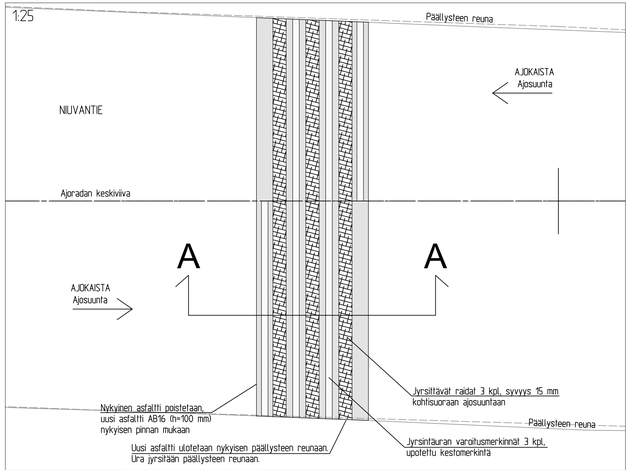


## MERKINTÖJEN SELITYKSET
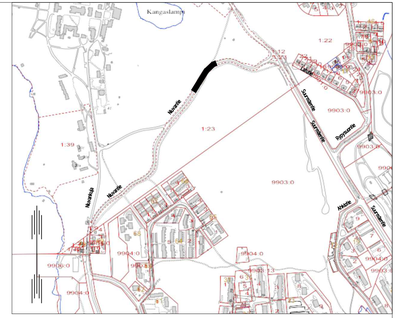
- Tontin raja
- Lohkottavan alueen raja
- Suojatie
- Ajorata, asfaltti
- Yhdistetty pyörätie ja jalkakäytävä, asfaltti
- Betonikivipäällyste (huomiokiveys), kartanokivi 278x138x80, valkoinen
- A Alueelta poistetaan kaikki puut
- Alueelta poistetaan kuuset
- Erillisessä ulkoilureitin yleissuunnitelmassa merkitty poistettava puu
- Avo-ojat, nykyinen
- Nykyinen rumpu
- Hulevesiviemäri, nykyinen
- Huleveden tarkastuskaivo ja hulevesikaivo, nykyiset
- Valaisinpylväs, nykyinen.
- Suunniteltu valaisinpylväs. Valaistus erillisen suunnitelman mukaan
- RK0 Graniittinen madallettu reunakivi (R170), Reunakivi asennetaan asfaltin tasoon.
- Erillisen ulkoilureitin tai kadun yleis- tai katusuunnitelman mukaiseksi toteutettava alueen osa.