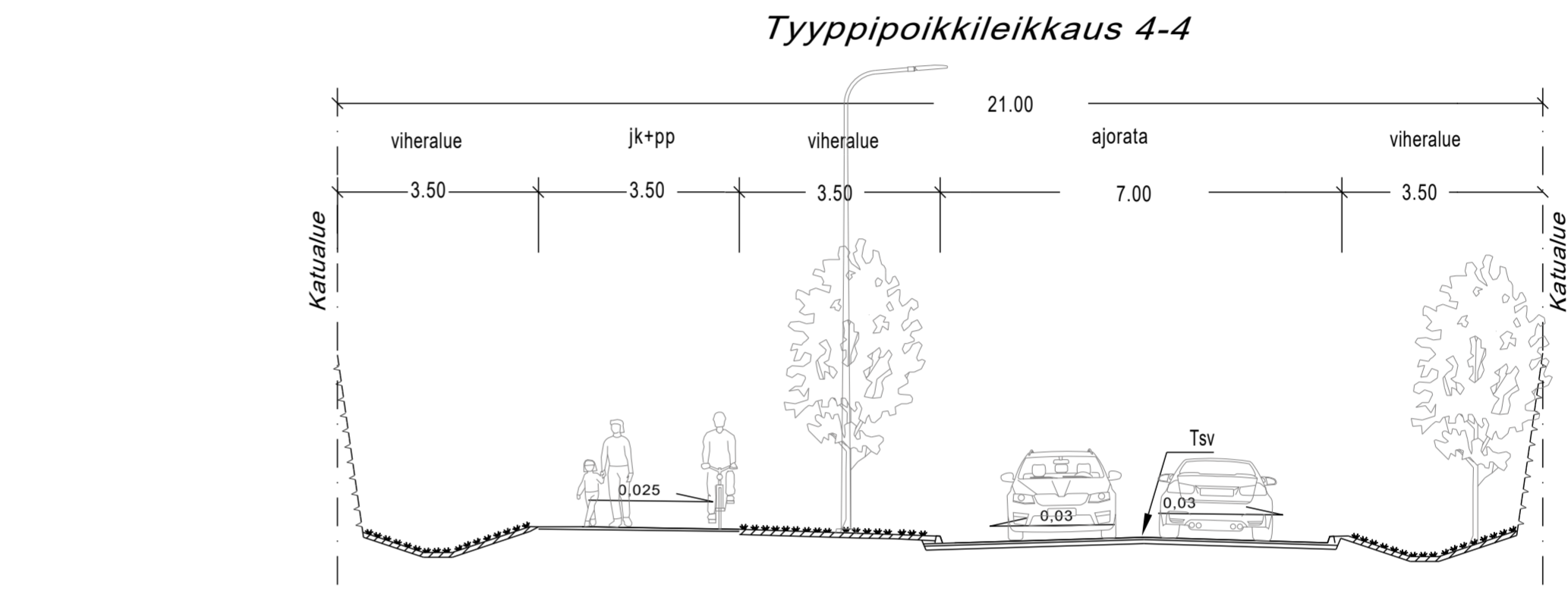
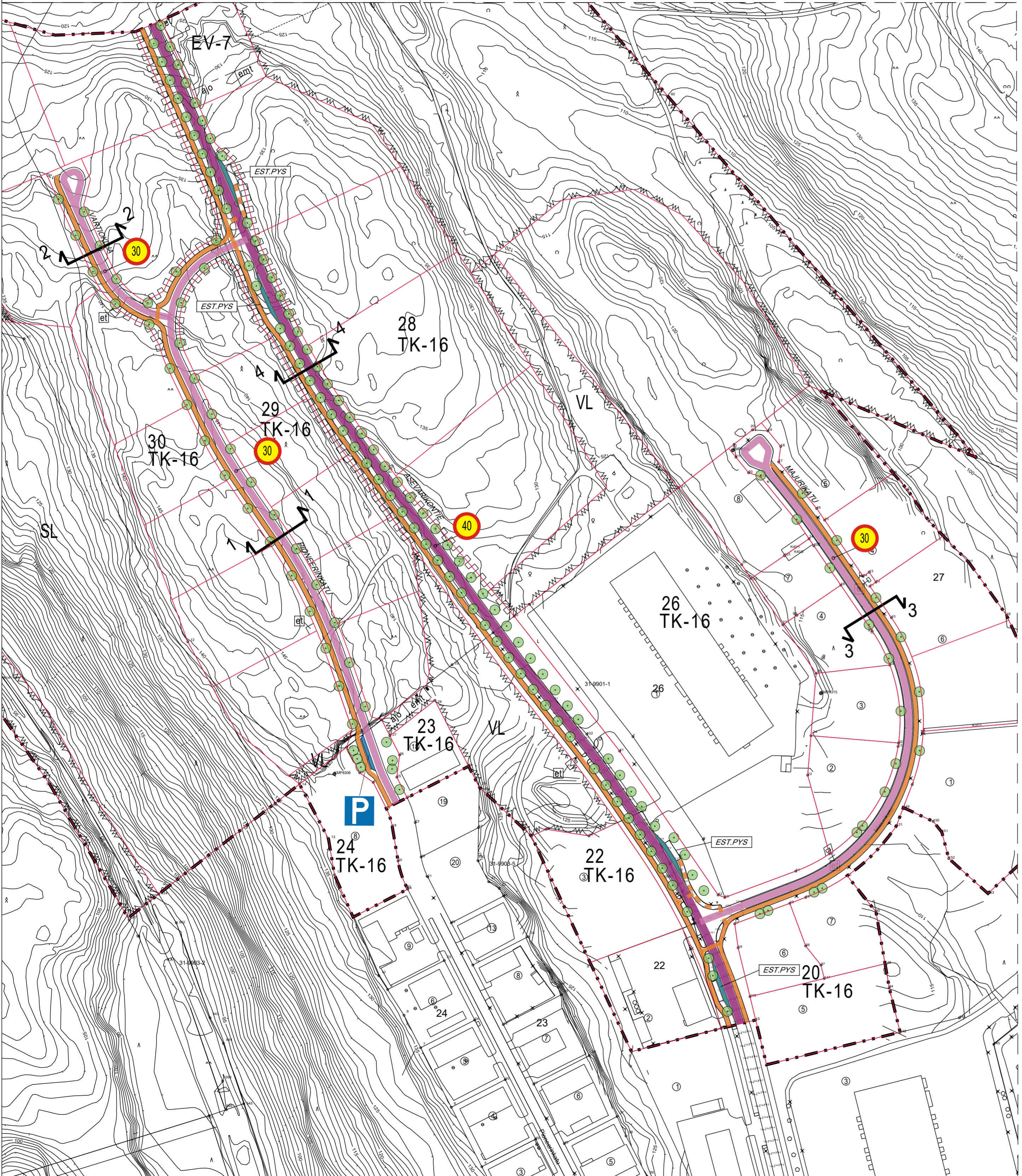
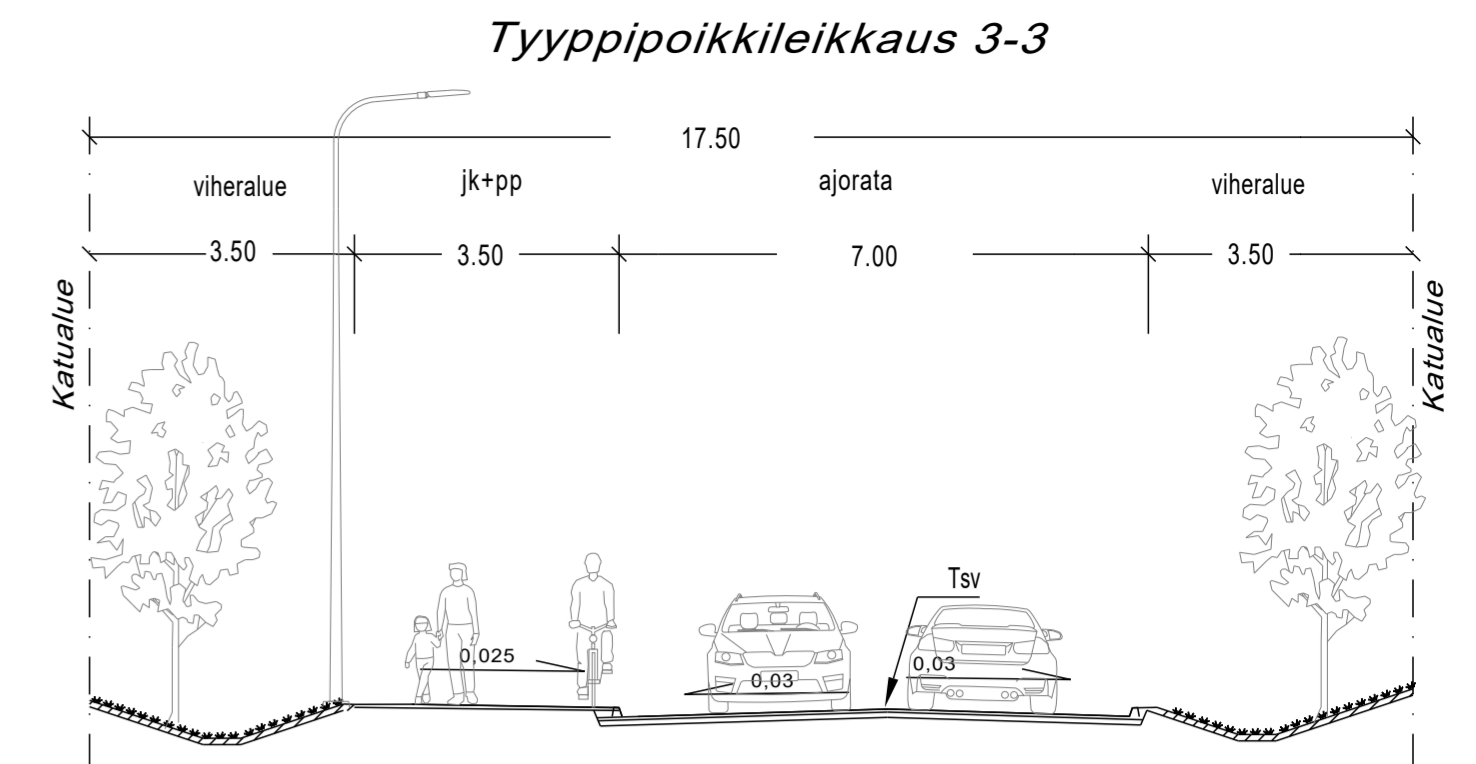
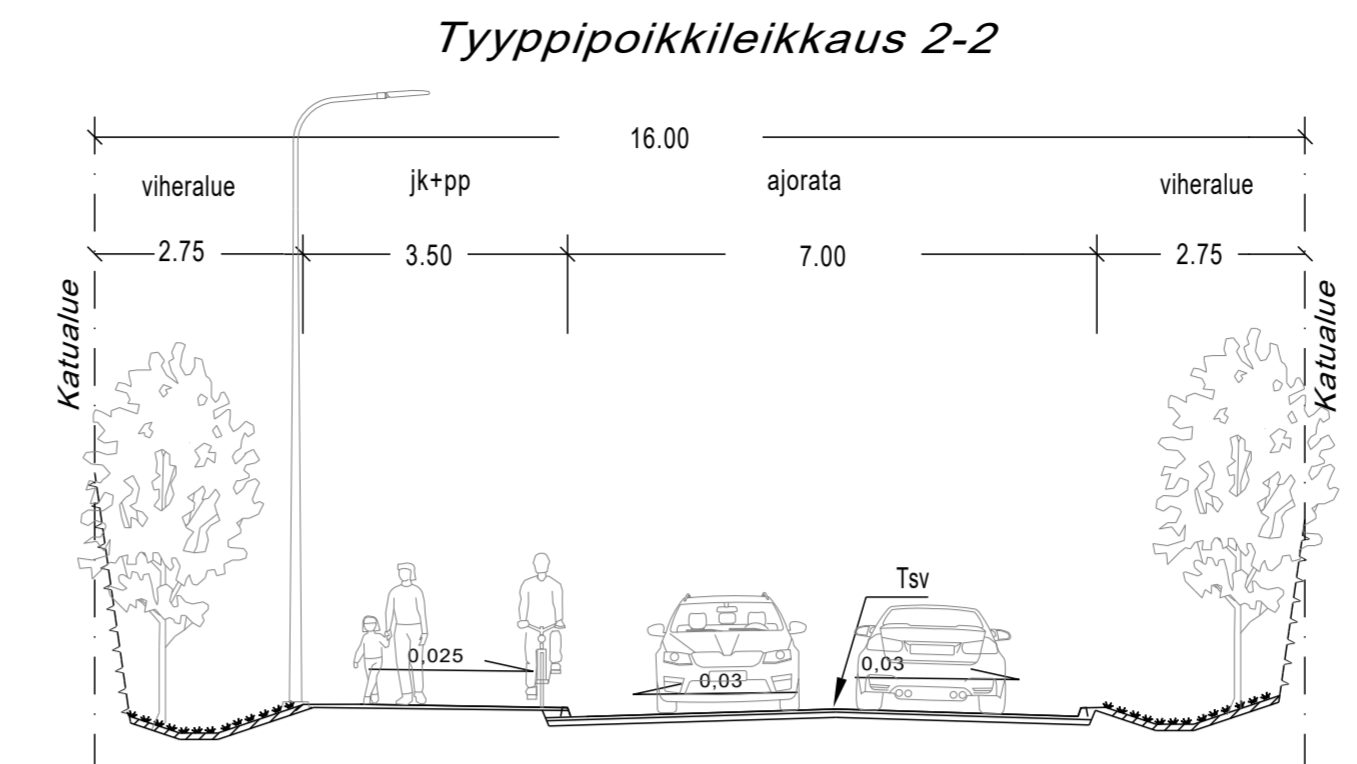
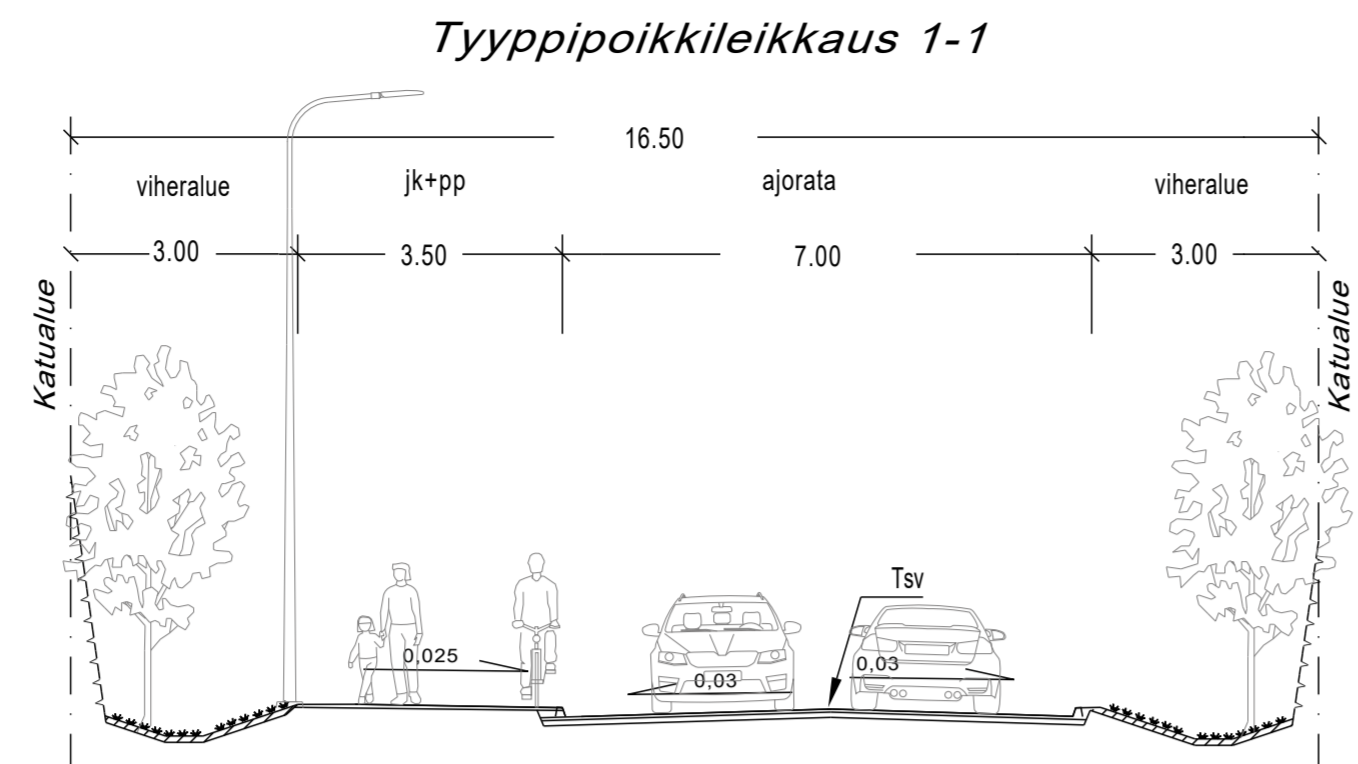


KADUN KUNNOSSA- JA PUHTAANAPITOVASTUUT KUOPION KAUPUNKI

KINTEISTÖ A	Viheralue ja oja	Yhdistetty jalkakäytävä ja pyörätie	Itä- lään- ja etelä- lään- puoleinen	Ajorata	Katualueen keskiosa	Jalkakäytävä	KINTEISTÖ B
PUHTAANAPITO	• Lään, lehtien, roskien, rikkaruohojen ja pöly- ruokien erillinen poisto • Kasvillisuuden sisäinen	Kiinteistö A Kiinteistö B	Kaupunki	Kiinteistö A Kiinteistö B	Kiinteistö A Kiinteistö B	Kiinteistö B	PUHTAANAPITO
TALVIKUNNOSSAPITO	• Lumien ja jään poisto • Lääksäiden korjaus • Hiekoitusalueen poisto	Ei taku- huolto- pitoa	Kaupunki	Kaupunki	Kaupunki	Kaupunki	TALVIKUNNOSSAPITO
MUU KUNNOSSAPITO	• Käytävien korjaus • Kadun kalusteiden hoito • Liikennemerkkien ja opasteiden hoito		Kaupunki				MUU KUNNOSSAPITO



MERKINTÖJEN SELITYKSET

- Asemakaava-alueen raja
- Kokoojkatu (kunnossapitoluokka 2)
- Tonttikatu (kunnossapitoluokka 3)
- Yhdistetty pyörätie ja jalkakäytävä
- Jalkakäytävä
- Istutettava katupuu
- Esteetön bussipysäkki
- Pysäköintipaikka
- Nopeusrajoitus
- Leikkaus



Suunnitelma-aineisto © Kuopion kaupunki 2024

KORKEUSJÄRJESTELMÄ N2000
KOORDINAATTIJÄRJESTELMÄ ETRS-GK27

Liite on allekirjoitettu koneselitteisesti Kuopion kaupungin asianhallintajärjestelmässä.
Allekirjoituksen oikeellisuuden voi todentaa kirjaamosta.

C			
B			
A			
MUUTOSTÄYDENNYS		PÄIVÄYS	NIMI
Kohde	NEULALAMPI 31	Piirustuksen sisältö	Mittakaava
	Pieni Neulamäki II	ASEMAPIIRUSTUS POIKKILEIKKAUS	1:2000
	LIKENNEVERKKOSUUNNITELMA		1:100
		Piirustustaj	
		LIIKENNE	
		Päiväys	Suunn. alue
		8.11.2024	231
		Hyt.	As.no
		Asenak. tark.	Projektinro
		Suunn./Tark.	Piir. nro
		M.NISKANEN	
		Piir.	J.LEVÄNIEMI/T.VARTIA
			1

KUOPIO
KAUPUNKISUUNNITTELUPALVELUT, KUNNALLISTEKINEN SUUNNITTELU
PL 1097 (SUOKATU 42), 70111 KUOPIO
(017)182 111, www.kuopio.fi