

26

LIITE 8.2
VE2

Käsityökatu

4

3

Suokatu

MP7753

ALP-2
 1ap/2as
 1ap/100Km2
 1ap/180Pm2
 1pp/30Am2
 1pp/50Km2
 1pp/1Pas
 pp-ka/A75
 apv-3
 yap-2
 hule-14
 ets-2

le

ma-vp

220/k

VII

VI

3400

4150

500

500

+119.00

+104.00

+107.60

+116.50

+116.50

Käsityökatu

Vuorikatu

6

5

4

MULTIMÄKI

- K56/1
- K92/1
- K90/1
- K57/1
- K77/1
- K53/1
- K63/1
- K57/2
- K56/2
- K93/1
- K91/1
- K89/1
- K75/1
- K60/1

6976801



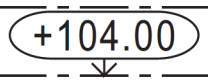

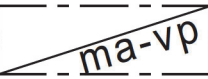
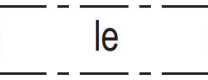
27534614

Maljalahdenkatu

0 10 20 30 40 50



ASEMAKAAVAMERKINNÄT JA -MÄÄRÄYKSET

	0840000 Korttelin, korttelinosan ja alueen raja.
	0850001 Eri kaavamääräysten alaisten alueenosien välinen raja.
500	0960000 Rakennusoikeus kerrosalaneliömetreinä.
I I	1000000 Roomalainen numero osoittaa rakennusten, rakennuksen tai sen osan suurimman sallitun kerrosluvun.
220/k	1030002 Rakennusoikeuden osa, jonka saa toteuttaa vain ensimmäiseen maanpäälliseen kerrokseen sijoitettavia liike-, toimisto- tai muita niihin verrattavia tiloja varten.
	1090000 Rakennuksen julkisivupinnan ja vesikaton leikkauskohdan ylin korkeusasema.
	1130000 Rakennusala.
ets-2	1170098 Tontille tulee varata tila sähkömuuntamolle, joka integroidaan osaksi rakennusta.
	1220017 Rakennusala maanalaista väestönsuojaa ja pysäköintitiloja varten.
	1330000 Leikki- ja oleskelualueeksi varattu alueen osa.
hule-14	1340038 Tontilla tulee varautua imeyttämään tai viivyttämään hulevesiä. Rakennuslupa-asiakirjoihin tulee sisältyä hulevesien (mukaanlukien kattovedet) käsittelysuunnitelma.
1ap/100Km ²	1630003 Merkintä osoittaa, kuinka monta liike-, toimisto- ja niihin verrattavaa kerrosneliometriä kohti on rakennettava yksi autopaikka.
1ap/180Pm ²	1630015 Merkintä osoittaa, kuinka monta palveluasumistilojen kerrosneliometriä kohti on rakennettava yksi autopaikka.
1pp/50Km ²	1630025 Merkintä osoittaa, kuinka monta liike-, toimisto- ja niihin verrattavaa kerrosneliometriä kohti on rakennettava yksi polkupyöräpaikka.

1pp/30Am2	1630036 Merkintä osoittaa, kuinka monta asuntokerrosalaneliömetriä kohti on rakennettava yksi polkupyöräpaikka.
pp-ka/A75	1630038 Merkintä, jossa kauttaviivan jäljessä oleva luku osoittaa prosenteissa kuinka suuri osa tonttia varten vaadittavista asuinrakentamisen polkupyöräpaikoista tulee sijoittaa katettuun tilaan.
1pp/1Pas	1630047 Merkintä osoittaa, kuinka monta polkupyöräpaikkaa palveluasuntoa kohti on rakennettava.
1ap/2as	1640000 Merkintä osoittaa, kuinka monta autopaikkaa asuntoa kohti on rakennettava.
apv-3	1650048 Asuntojen ja toimitilarakennusten autopaikoista saa yhteensä enintään 10 % vähennyksen, mikäli kiinteistössä toteutetaan kävely- ja pyöräilyolosuhteita edistäviä toimenpiteitä. Vuorottaiskäytössä olevista autopaikoista saa enintään 15 % vähennyksen yhtä nimeämätöntä yhteiskäyttöpaikkaa kohti, kuitenkin enintään 50 % kaikista autopaikoista. Yleiseen pysäköintilaitokseen osoitettujen autopaikkojen osalta saa enintään 20 % vähennyksen yhtä pysäköintilaitokseen sijoitettua autopaikkaa kohti. Mikäli kiinteistö liittyy pysyvästi yhteiskäyttöautopalveluun, voidaan pysäköintinormin velvoittamasta autopaikkamäärästä vähentää enintään 4 autopaikkaa yhtä yhteiskäyttöautopaikkaa kohti, yhteensä kuitenkin enintään 15 % autopaikkanormin mukaisesta kokonaismäärästä. Enimmäisvähennys normin mukaisista autopaikoista on kuitenkin yhteensä enintään 30 %.
yap-2	1650050 Merkintä osoittaa, että tonttia varten vaadittavia autopaikkoja saa sijoittaa myös YA-korttelialueille tai muille pysäköintiin varattaville alueille.

LUONNOS, KESKUSSEURAKUNTATALO VE2

Asiakirja on allekirjoitettu koneellisesti Kuopion kaupungin asianhallintajärjestelmässä.
Allekirjoituksen oikeellisuuden voi todentaa kirjaamosta.

Asemakaavan voimaantulo		
Hyväksytty kaupungin		
hallintojohtaja		
Kuopion kaupunki Kaupunkisuunnittelupalvelut ASEMAKAAVOITUS	va. asemakaavapäällikkö	13.1.2022 Suunn AT Piirt MS
Pohjakartta täyttää Maankäyttö- ja rakennuslain 54a §:n asettamat vaatimukset.	Tuija Helminen Kiinteistöinsinööri	Mk 1:500 Asianro 6847/2017 N:O 847
Tasokoordinaatisto ETRS-GK27 Korkeusjärjestelmä N2000		