













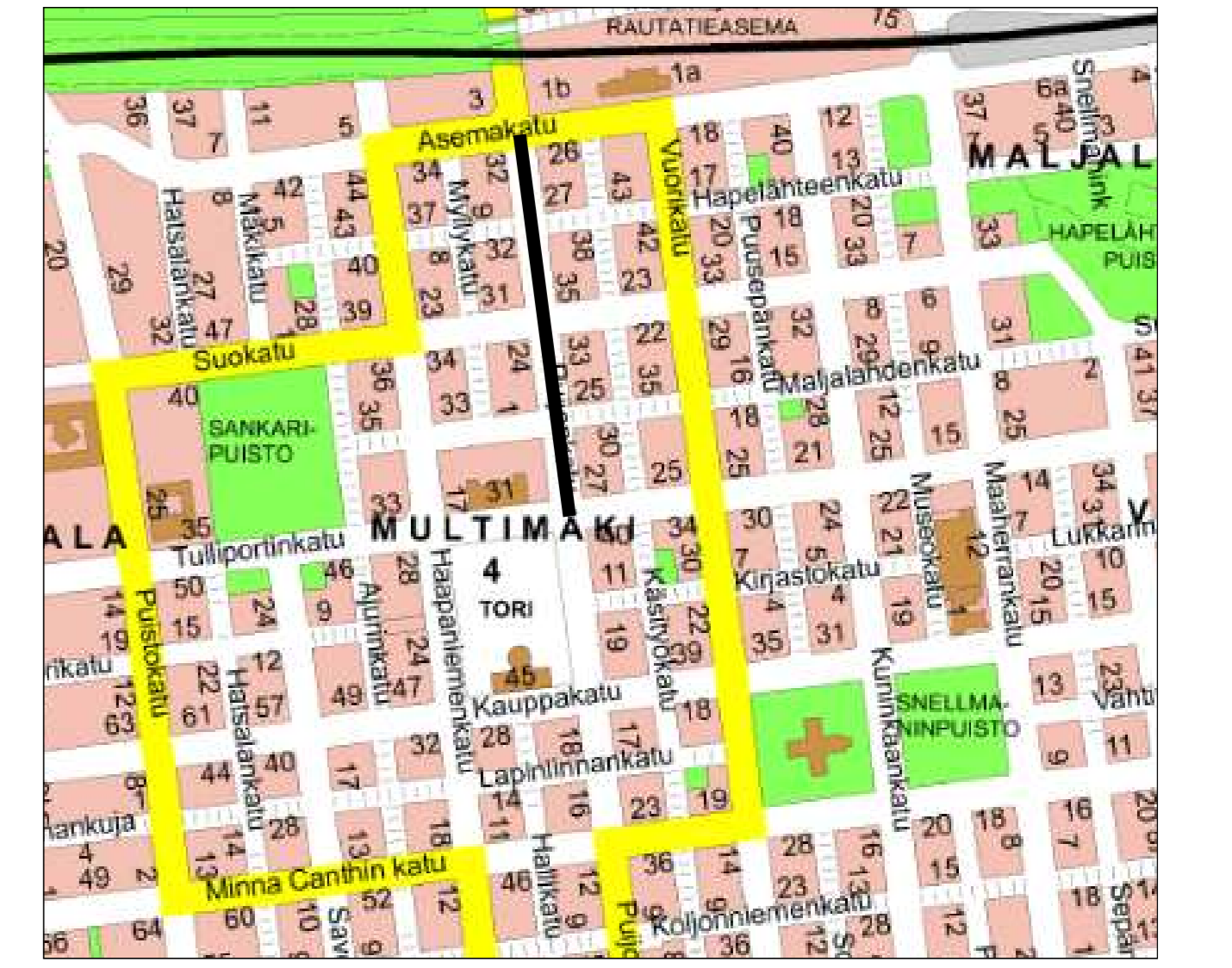


MERKINTÖJEN SELITYKSET

-  Asfaltti
-  Asfaltti, punainen
-  Asfaltti ja ohjaava raita
-  Kiveysalue
-  Kiveysalue ja ohjaava raita
-  Kasvipeitteinen hulevesien biosuodatusalue
-  Istutettava lehtipuu
-  Graniittinen reunakivi
-  Graniittinen luiskattu reunakivi
-  Graniittinen madallettu reunakivi ajoliittymissä
-  Suojatie
-  Liikennevalo-ohjattu liittymä
-  Runkolukittavat pyörätelineet
-  Levähdysistuin ja roska-astia

Katukalusteiden tarkemmat sijainnit ja määrät tarkentuvat yksityiskohtaisessa toteutussuunnittelussa.



Suunnitelma-aineisto © Kuopion kaupunki 2025

KORKEUSJÄRJESTELMÄ N2000
 KOORDINAATTIJÄRJESTELMÄ ETRS-GK27

C			
B			
A			
MUUTOS/TÄYDENNYS		PÄIVÄYS	NIMI
Kohde	MALJALAHTI 3, MULTIMÄKI 4 PUIJONKATU Asemakatu-Tulliportinkatu VE1	Piirustuksen sisältö	Mittakaava 1:500
		Piirustustaj	YLEISSUUNNITELMA
		Päiväys	Suunn. alue 101
		Hyv.	As.mro
		Asemak. tark.	Projektiro
		Suunn./Tark.	Piir. nro
		Piir.	1

KUOPIO
 KAUPUNKISUUNNITTELUPALVELUT, KUNNALLISTEKNINEN SUUNNITTELU
 PL 1097 (SUOKATU 42), 70111 KUOPIO
 (017)182 111, www.kuopio.fi