















MERKINTÖJEN SELITYKSET

-  Asfaltti
-  Asfaltti, punainen
-  Asfaltti ja ohjaava raita
-  Kiveysalue
-  Kiveysalue ja ohjaava raita
-  Kasvipeitteinen hulevesien biosuodatusalue
-  Istutettava lehtipuu
-  Graniittinen reunakivi
-  Graniittinen luiskattu reunakivi
-  Graniittinen madallettu reunakivi ajoliittymissä
-  Suojatie
-  Liikennevalo-ohjattu liittymä
-  Runkolukittavat pyörätelineet
-  Levähdysistuin ja roska-astia

Katukalusteiden tarkemmat sijainnit ja määrät tarkentuvat yksityiskohtaisessa toteutussuunnittelussa.



Suunnitelma-aineisto © Kuopion kaupunki 2025

KORKEUSJÄRJESTELMÄ N2000
KOORDINAATTIJÄRJESTELMÄ ETRS-GK27

C			
B			
A			
MUUTOS/TÄYDENNYS		PÄIVÄYS	NIMI
Kohde	MALJALAHTI 3, MULTIMÄKI 4	Piirustuksen sisältö	ASEMAPIIRUSTUS
	PUIJONKATU	Mittakaava	1:500
	Asemakatu-Tulliportinkatu VE3	Piirustustyyppi	YLEISSUUNNITELMA
		Päiväys	10.1.2025
		Hyv.	A.RÄSÄNEN
		As.mro	
		Asemak. tark.	
		Projektitiro	
		Suunn./Tark.	M.NISKANEN
		Piir. nro	
		Piir.	3
KUOPIO KAUPUNKISUUNNITTELUPALVELUT, KUNNALLISTEKNINEN SUUNNITTELU PL 1097 (SUOKATU 42), 70111 KUOPIO (017)182 111, www.kuopio.fi		Suunn. alue	101