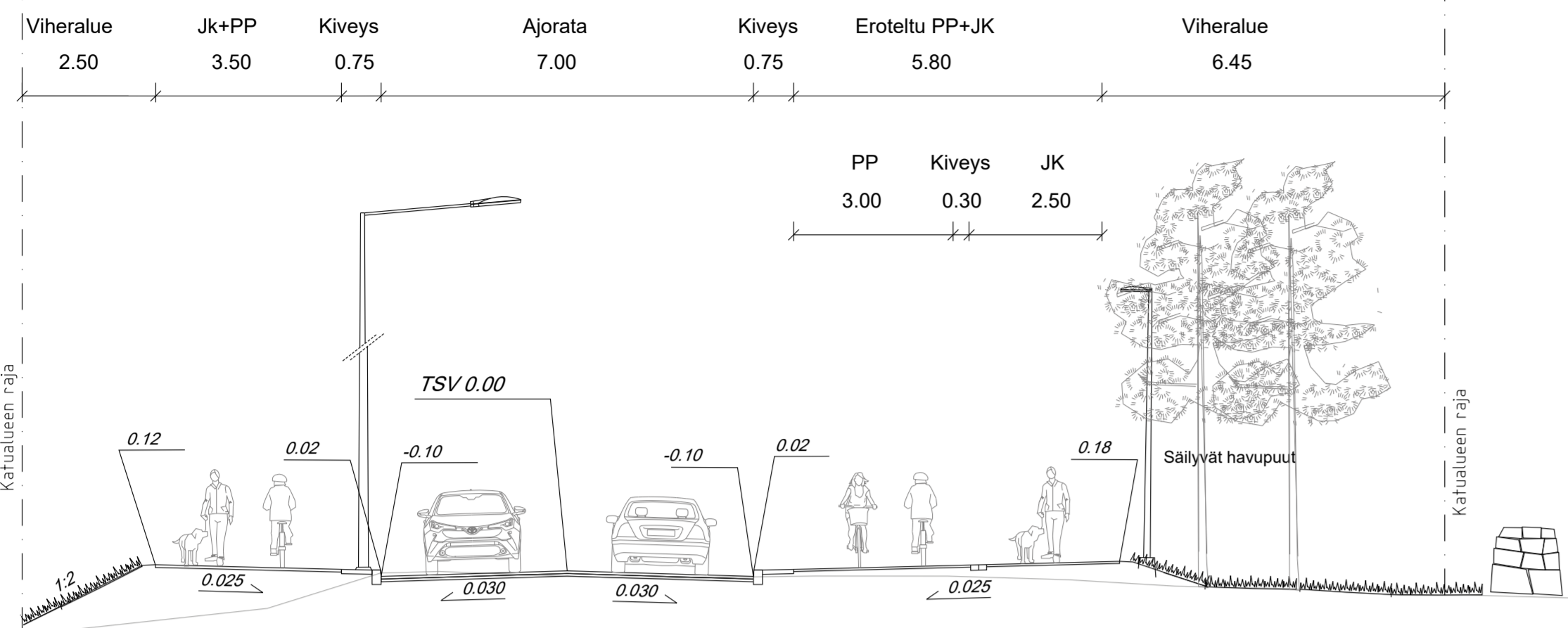


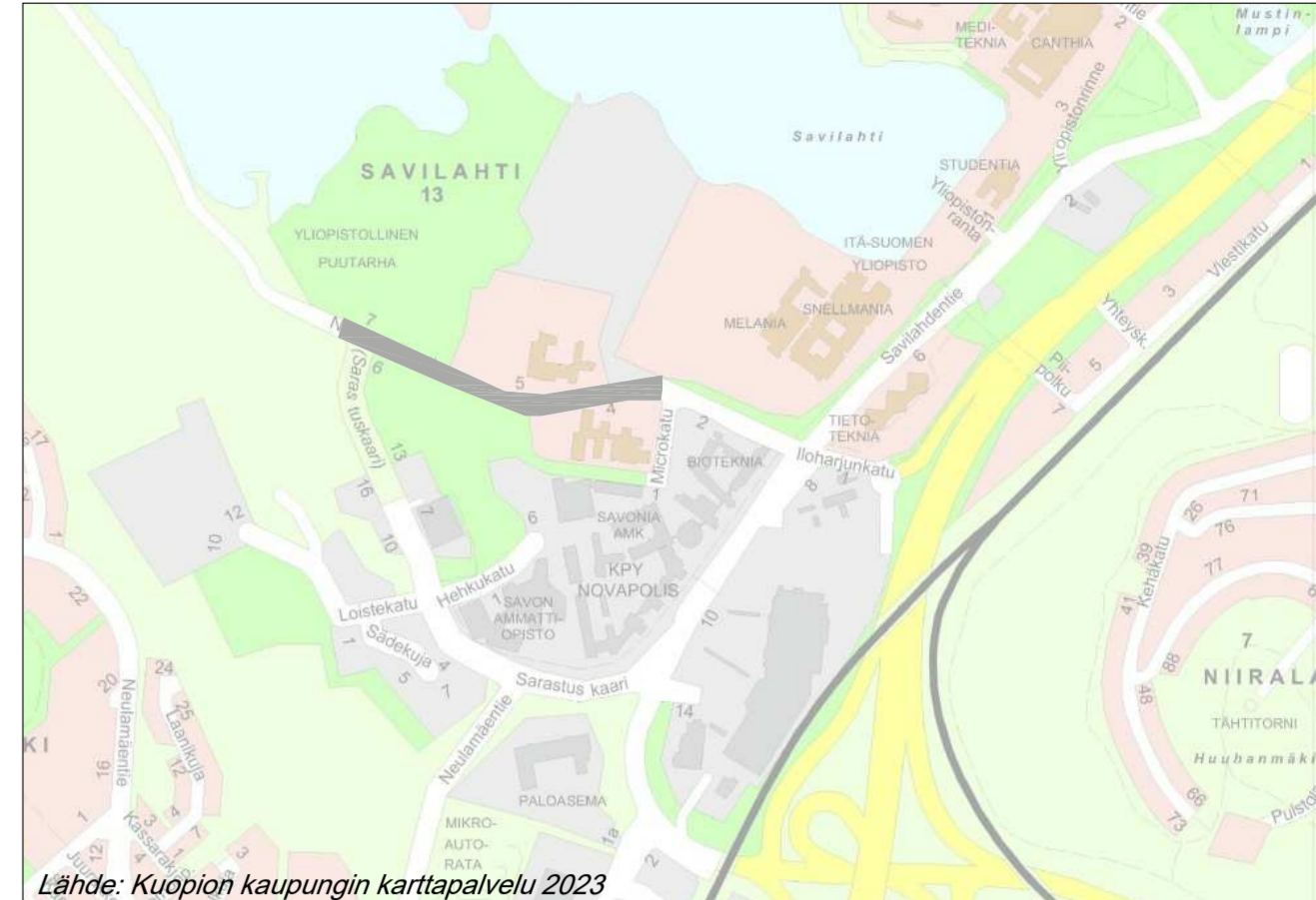
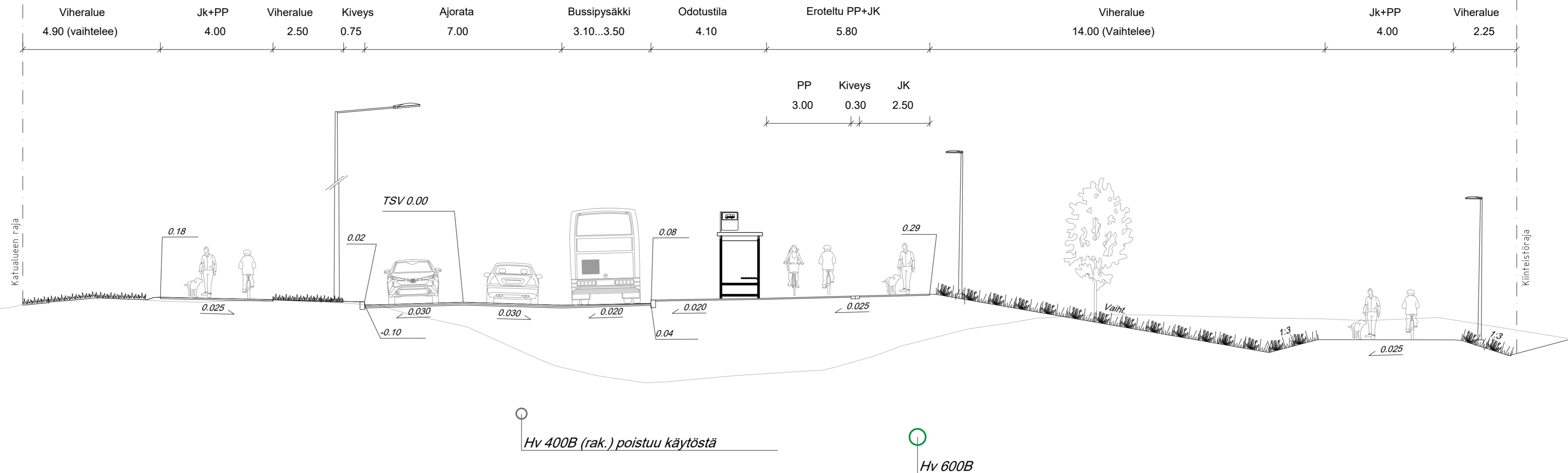
Tyypipoikkileikkaus E-E
Neulaniementie

Katualue
26.75



Tyypipoikkileikkaus F-F
Neulaniementie

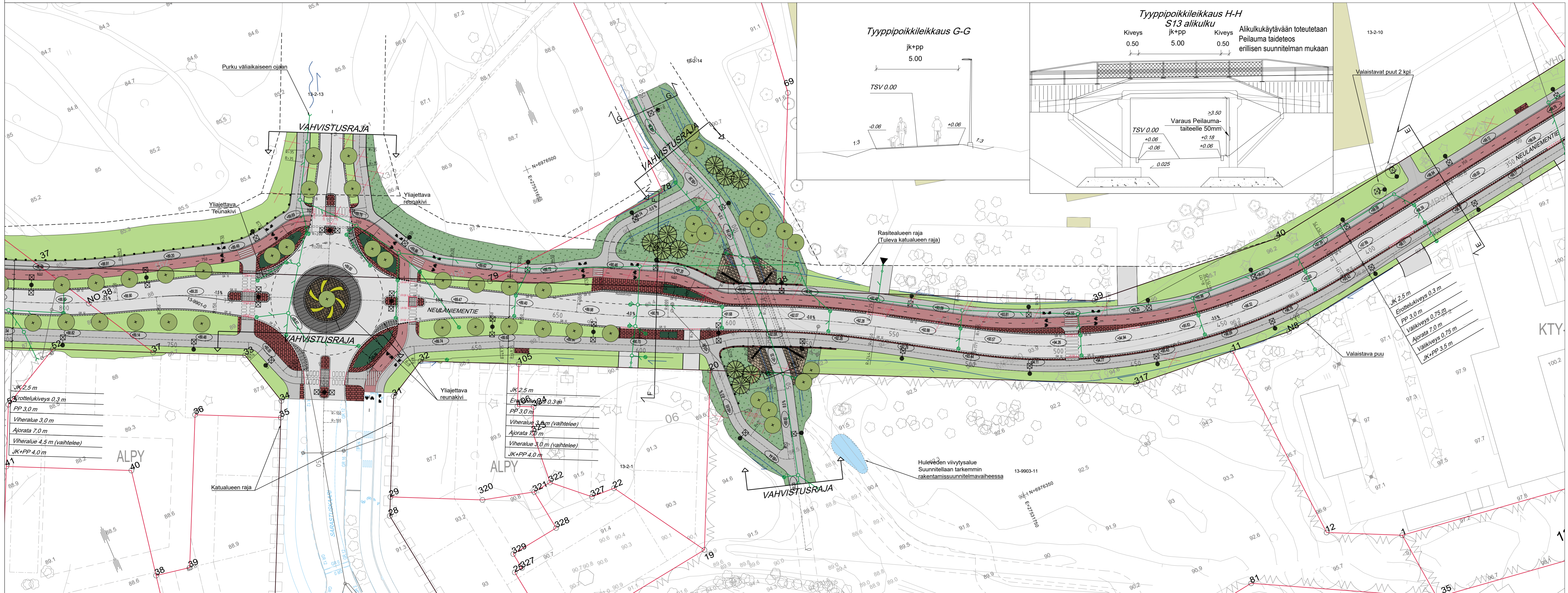
Katualue
53.00 (vaihtelee)



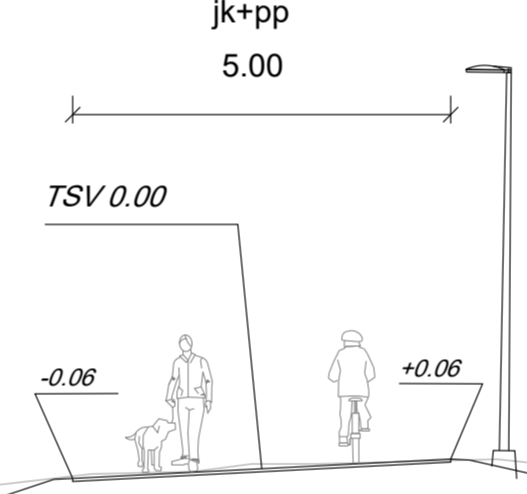
Lähde: Kuopion kaupungin karttapalvelu 2023

MERKINTÖJEN SELITYKSET

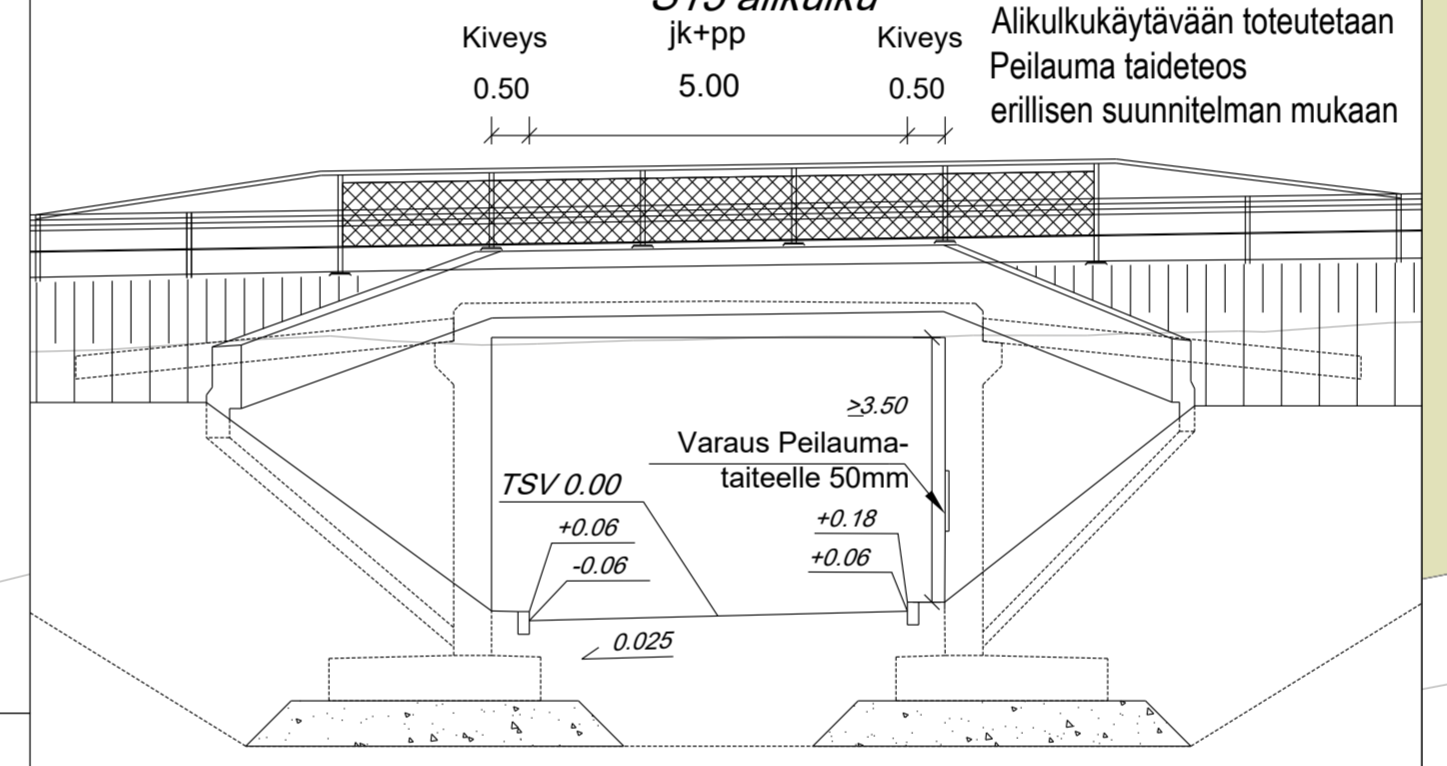
- Pohjoisuoli
- Maanpinnan korkeus
- Koordinaatit
- Kiinteistöraja
- Katualueenraja
- Kiinteistöstunnuks
- Rakennus
- Nykyinen valaisin
- Sailytettava puu
- Valaistava puu
- Poistettava puu
- Istutettava puu
- Linja-autopysäkkikat
- Roska-asia ja penkki
- Ojapainanne
- Ohjeellinen hulevesijärjestelmä
- Suunniteltu hulevesiviemäri
- Suunniteltu hulevesikaivo
- Nykyinen hulevesiviemäri
- Nykyinen hulevesikaivo
- Hulevesien viivytysalue
- Vahvistusraja
- Leikkaus
- Mittalinja
- Kaarresäde
- Kaltevuus
- Suunniteltu korko
- Reunakivi
- Reunakivi, yliajettava
- Reunakivi, madallettu
- Reunakivi, luiskattu
- Asfalttivistie
- Valaisin, suunniteltu
- Kaide
- Ajorata
- Erotettu jk+pp
- Erottelukiveys
- Nurmikko
- Niitty
- Pensasryhmä
- Perenna
- Betonikivi, "maili Savilahti"
- Betonikivi, valkea
- Yliajettava kiveys
- Kenttäkiveys
- Suojatie/pyörätien jatke



Tyypipoikkileikkaus G-G



Tyypipoikkileikkaus H-H
S13 alkukku



Nykyiset vesihuoltoedot © Kuopion kaupunki 2023
Muu suunnitelmamateriaali © Kuopion kaupunki 2023
KORKEUSJÄRJESTELMÄ N2000
KOORDINAATTIJÄRJESTELMÄ ETRS-GK27
Lisä on allekirjottelu koneellisesti Kuopion kaupungin asiantuntijajärjestelmässä.
Allekirjottuksen oikeellisuuden voi todentaa kirjastoista.

Kohde	SAVILAHTI 13 NEULANIEMENTIE PL 350 - 800	Piirustuksen sisältö	ASEMAPIIRUSTUS POIKKILEIKKAUS	Mittakaava	1:500 1:100
Kuva		Piirustaja	KATU- JA HULEVESISUUNNITELMA	Päivä	29.1.2025
		Nykyinen	A.RASÄNEN	Acno	2277/2023
		Asiantuntij	KTUOKKINEN/ESKELINEN	Projekti	0165
		Piir.		Piir. no	2
		J.LIUKKONEN		Päiv.	29.1.2025
		A.ELOMAA		Päiv.	29.1.2025

