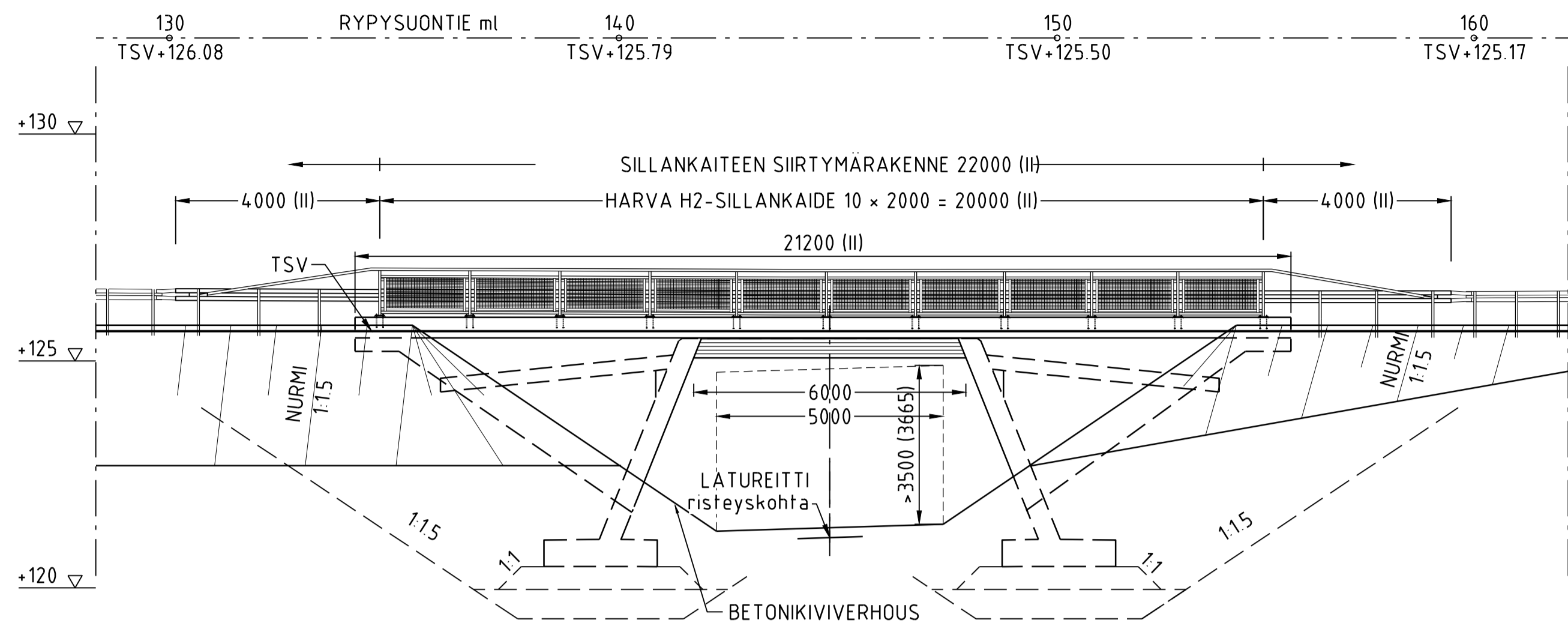
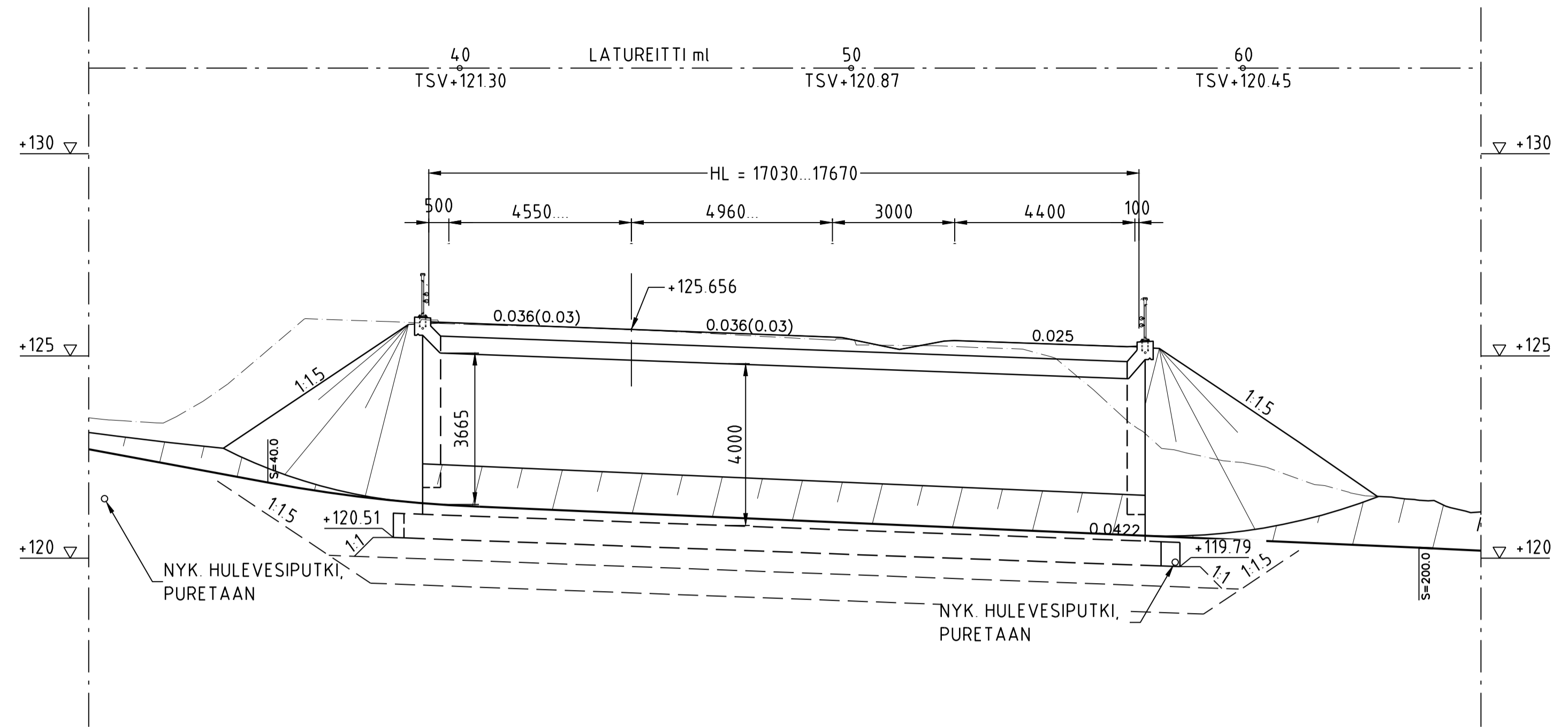


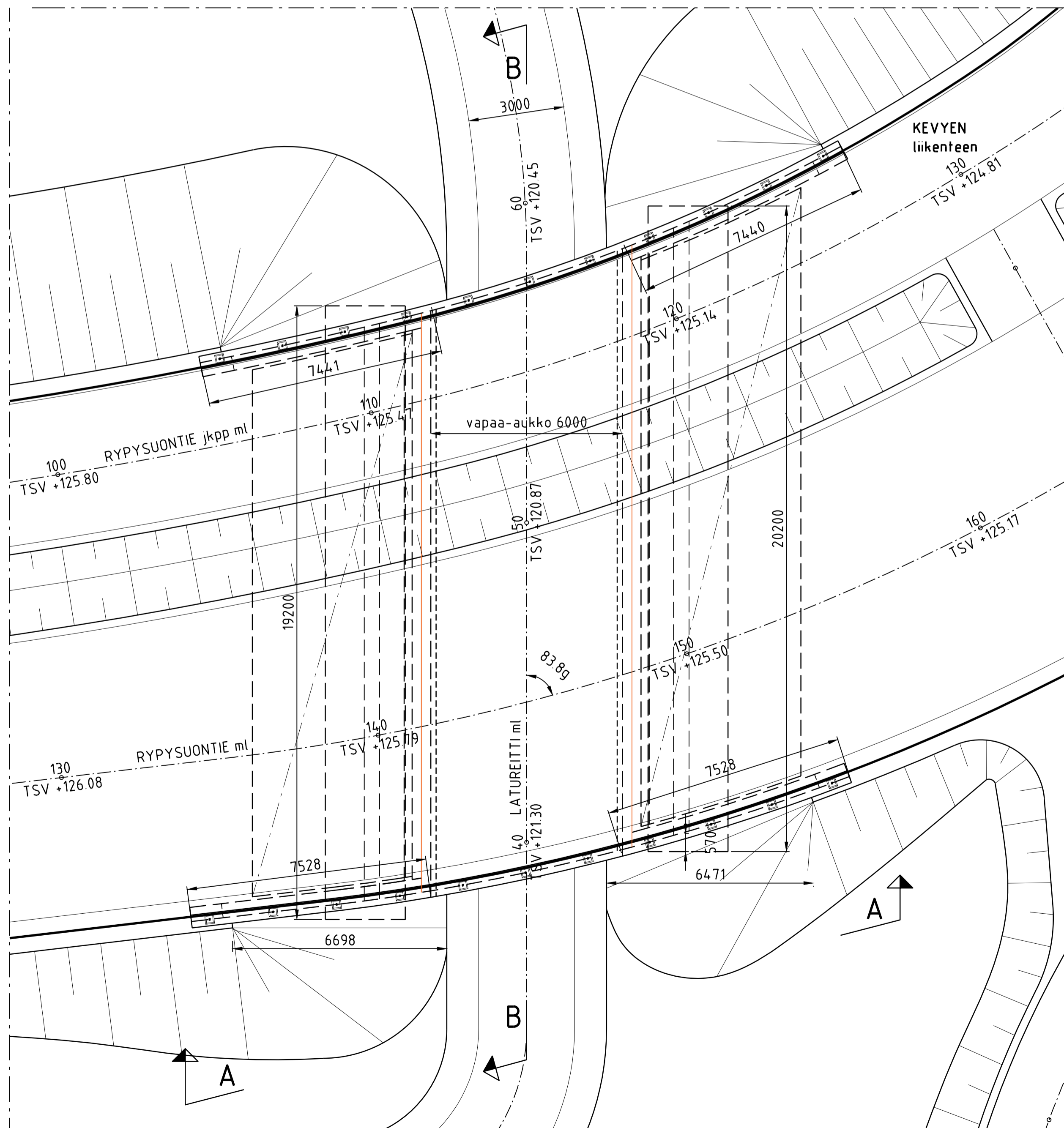
LEIKKAUS A-A 1:100



POIKKILEIKKAUS B-B 1:100



TASOKUVA 1:100



MITTAUKSET: Koordinaattijärjestelmä ETRS-GK27
Korkeusjärjestelmä N2000

SUUNKÄYTTÖIKÄ: 100 vuotta

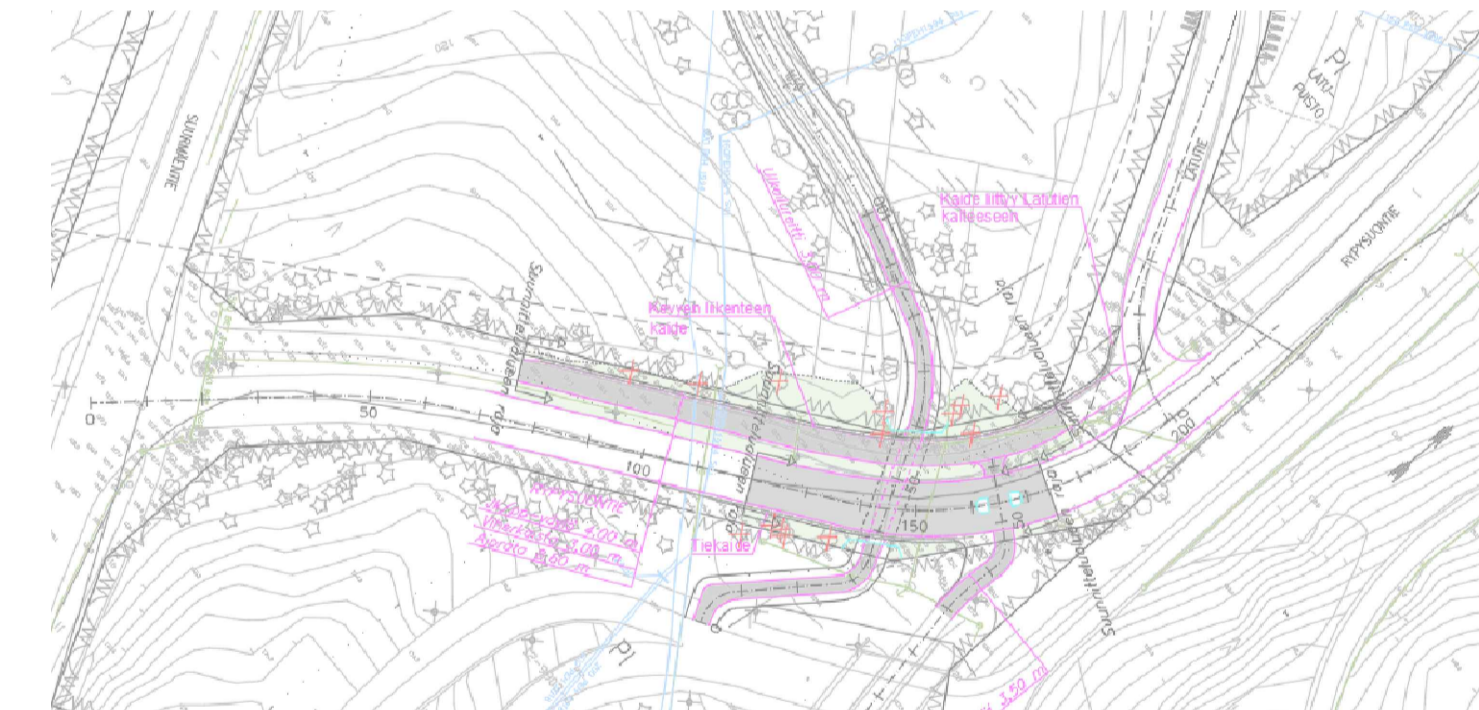
BETONI:
Reunapalkit: C35/45-3, P50
Kansilaatta: C30/37-3, P30
Jalat, siipimuurit: C30/37-3, P30
Siirtymälaatat: C30/37-3, P50
Perustalaatat: C30/37-2

BETONITERAS: A500HW / B500B

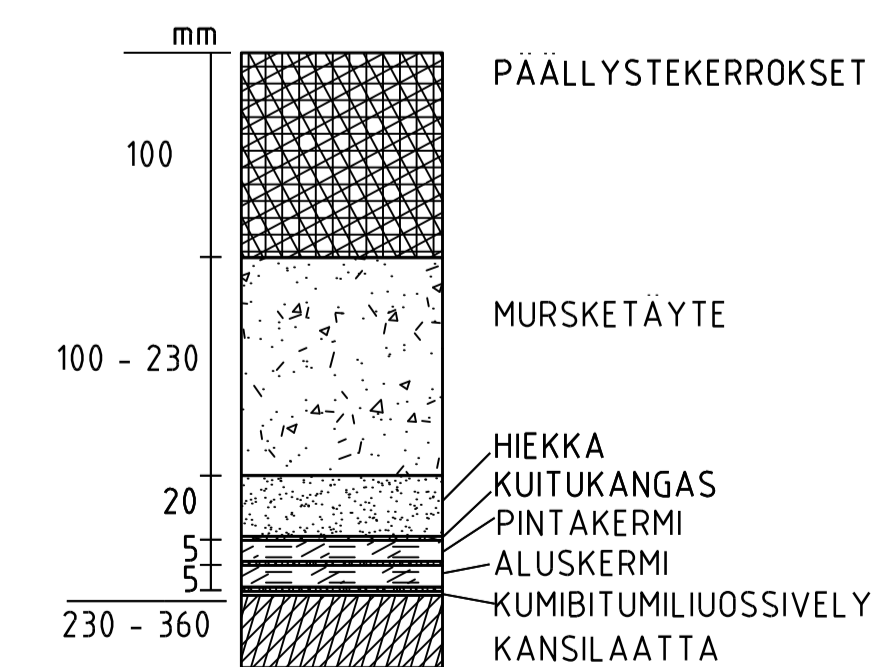
PINTARAKENTEET: Ks. alapuolinen pintarakenteen poikkileikkaus.

KAITEET: H2-sillankaide ja korkea suojaverkko

SILTAPAIIKKA



PINTARAKENNE



Suunnitelma-aineisto © Kuopion kaupunki 2024

KORKEUSJÄRJESTELMÄ N2000
KOORDINAATTIJÄRJESTELMÄ ETRS-GK27 **Luonnos 25.10.2024**

Liite on allekirjoitettu koneellisesti Kuopion kaupungin asianhallintajärjestelmässä.
Allekirjoituksen oikeellisuuden voi todentaa kirjastosta.

C			
B			
A			
MUUTOS/TÄYDENNYS		PÄIVÄYS	NIMI
Kohde	Päätöksen sisällö	Mittakaava	
PUIJONLAAKSO 12	TASOKUVA	1:100	
	LEIKKAUS A-A	1:100	
	POIKKILEIKKAUS	1:100	
RYPYSUONTIE JA ALIKULKUKÄYTÄVÄ VÄLILLÄ SUURMAENTIE - LATUTIE Sillan yleispiirustus	Piirustustaji		
	SILTASUUNNITELMA		
KUOPIO	Päiväys	25.10.2024	Suunn. oik. 114 C4
KAUPUNKISUUNNITTELUPALVELUT, KUNNALLISTEKINEN SUUNNITTELU	Hyv.	A. Räsänen	As.no 3353/2024
PL 1097 (SUOKATU 42), 70111 KUOPIO	Asemak. tark.		Projekti no 0199
(017)182 111, www.kuopio.fi	Suunn./tark.	V.-V. Pöökkinen	Piir. no
	Piir.		2
DESTIA	Suunnittelija	Jarmo Lampimäki	Piirust. Maria Roslöf
A COLAS COMPANY	Projektispäällikkö	Matti Mikkonen	
		Juha Antila	