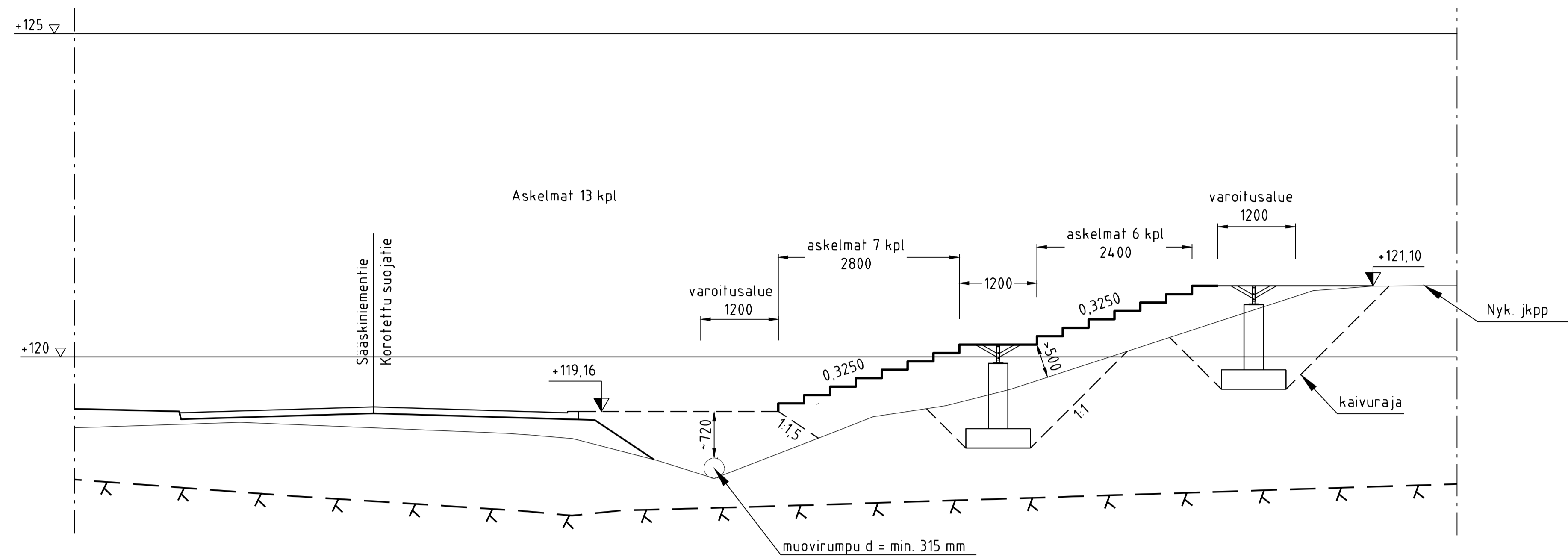
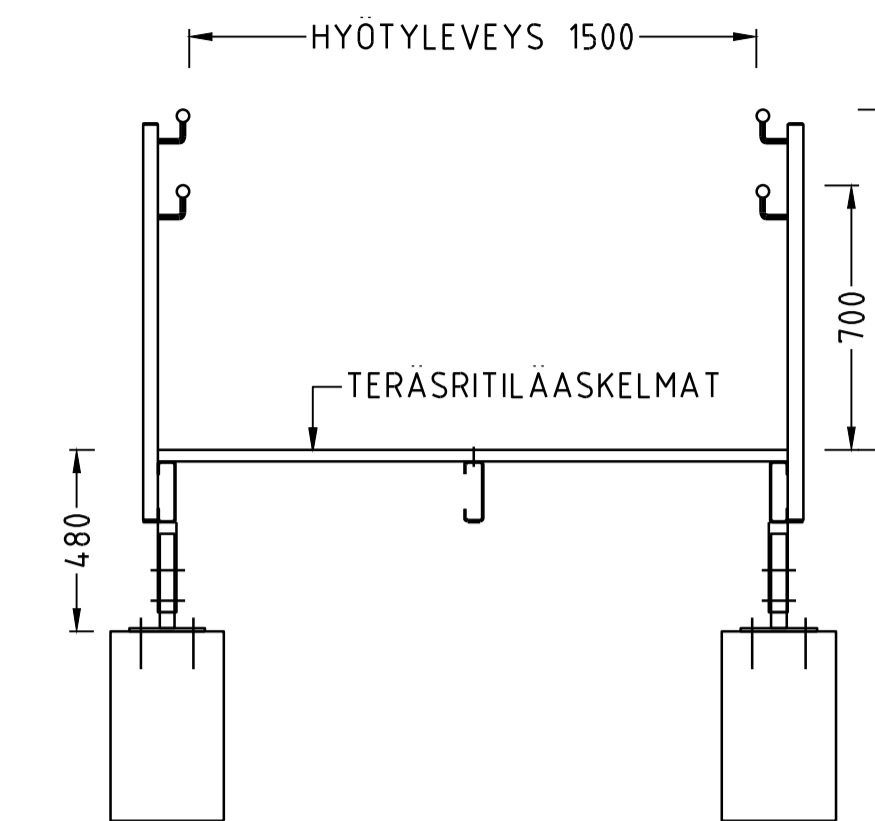


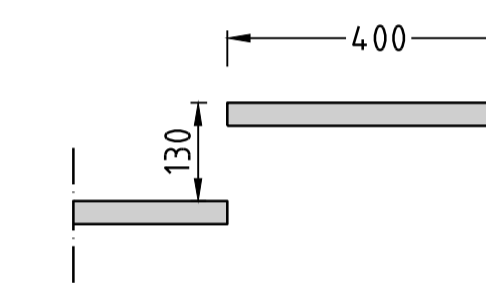
LEIKKAUS A-A 1:50



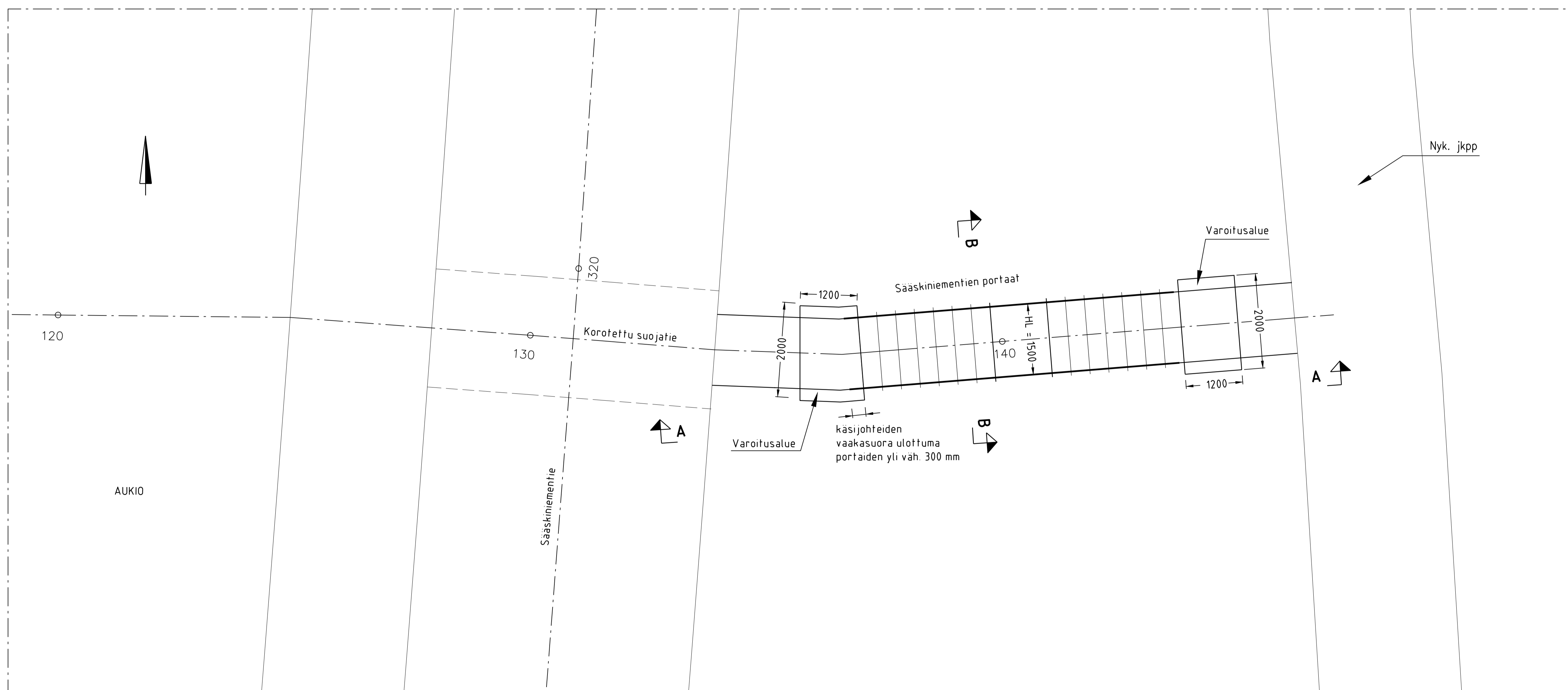
LEIKKAUS B-B 1:20



ASKELMA 1:10



TASOKUVA 1:50



SUUNNITTELUKUORMA: 25 kN/m²
 KOORDINAATTIJARJESTELMÄ: ETRS-GK27, N2000
 LAATUVAATIMUKSET: InfraRYL 2024/1, 116 2024
 TERÄS: Teräsportaat tehdään toimittajan mitoituksen mukaan.
 Rakenteet ja kiinnitysosat kuumasinkittään SFS-EN ISO 1461 mukaisesti.
 KAITEET: Kaiteiden materiaalina on teräs.

SIJAINKARTTA



Suunnitelma-aineisto © Kuopion kaupunki 2024

KORKEUSJÄRJESTELMÄ N2000
 KOORDINAATTIJÄRJESTELMÄ ETRS-GK27

Liite on allekirjoitettu koneellisesti Kuopion kaupungin asianhallintajärjestelmässä.
 Allekirjoituksen oikeellisuuden voi todentaa kirjastoista.

C			
B			
A			
MUUTOS/IVÄRÖNNYS		PÄIVÄYS	NIMI
Kohde	Piirustuksen sisältö	Mittakaava	
Tahko, Kuopio	Alustava yleispiirustus	1:50	
SÄÄSKINIEMENTIEN PORTAAT	teräsrilläportaat	1:20	
		1:10	
	Piirustustyyppi	YLEISSUUNNITELMALUONNOS	
KUOPIO	Päiväys	11.9.2024	Suunn. alue
Kaupungin suunnittelu- ja rakennusvirasto	Hän.		Kuusi
PL 1097 (SUOKATU 42), 70111 KUOPIO	Asenn. tark.		
(017)182 111, www.kuopio.fi	Suunn./tark.		Piir. nro
	Piir.		
DESTIA	Suunnittelija	H. Ahonen-Väisänen / tark. M. Mikkonen	
DESTIA OY, Infrasuunnittelu	Projektipäällikö		
Välikatu 1			
70200 KUOPIO			
020144 (1) (020144)			
etnrm.suunn@destia.fi			