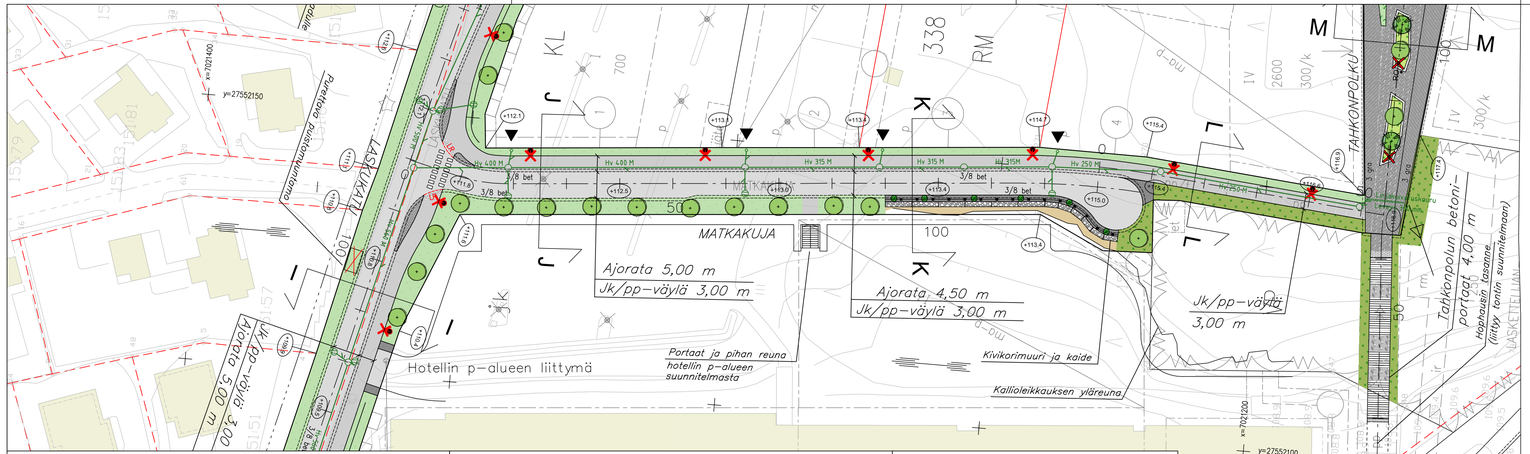

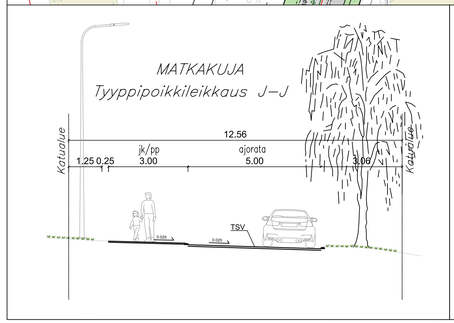

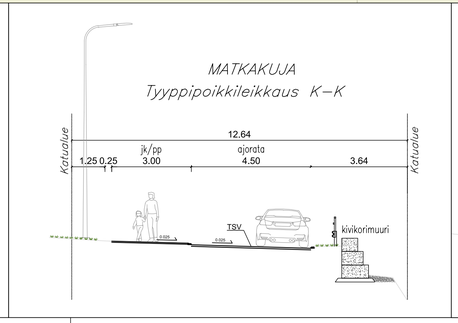

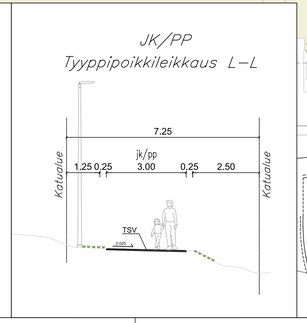

MERKINTÖJEN SELITYKSET

- 335 — Kortteli
- 2 — Tontti
- Tonttiviiva
- 13:205 — Tilan raja, rajapyykki, tilan numero
- 50 — Mittalinja, paalutus, paalulukema
- +113.3 — Kadun likim. korkeusasema (suunniteltu)
- 122.5 — Maanpinnan korkeus
- +111.2 — Maanpinnan likim. korkeus tontilla
- H H — Tyyppipoikkileikkaus
- Reunatuki
- Yliajettava reunatuki
- LR — Luiskattu reunatuki
- Oja
- Suojatie
- Asfaltti, ajorata
- Asfaltti, jk/pp-väylä
- Huomiokiveys (Betonikiveys)
- Kaide
- Nykyinen valaisinpylväs
- Valaisinpylväs
- Puistovalaisin
- Rumpuputki, ohjeellinen sijainti
- Hv 400 M — Hulevesiviemärin ohjeellinen sijainti, putkilukko- ja materiaali
- Hulevesikaivon ohjeellinen sijainti
- Muuntamo/jakokaappi
- Tulvareitti
- Istutettava lehtipuu
- Kuntta / murskattu metsäpohja
- Nurmi
- Istutteva köynnös
- Betonikiveys
- Nupukivi
- Luonnonsora

Suunnitelma–ainelsto © Kuopion kaupunki 2024

KORKEUSJÄRJESTELMÄ N2000
KOORDINAATTIJÄRJESTELMÄ ETRS–GK27

Liite on allekirjoitettu koneellisesti Kuopion kaupungin asianhallintajärjestelmässä.
Allekirjoituksen oikeellisuuden voi todentaa kirjaamosta.

	MUUTOS/TÄYDENNYS	PÄIVÄYS	NIMI
C			
B			
A			

Kohde
TAHKO 51
MATKAKUJA

Piirustuksen sisältö
ASEMAPIIRUSTUS 1:500
POIKKILEIKKAUKSET 1:100

Mittakaava

Piirustuslaji
KATU– JA HULEVESISUUNNITELMA

KUOPIO
KAUPUNKISUUNNITTELUPALVELUT, KUNNALLISTEKNINEN SUUNNITTELU
PL 1097 (SUOKATU 42), 70111 KUOPIO
(017)182 111, www.kuopio.fi

Piiväys	30.8.2024	Suunn. alue	701
Hyv.	A. Räsänen	Ag.nro	2280/2023
Asemak. tark.	A. Korhonen	Projektinro	0168
Suunn./Tark.	K. Toikkanen	Piir. nro	7
Piirt.			

DESTIA
A COLAS COMPANY

DESTIA OY, Infrasuunnittelu
Ohjelmakaari 10
40500 JYVÄSKYLÄ
020 444 11 (vaihde)
etunimi.sukunimi@destia.fi

Suunnittelija
Teemu Nieminen

Projektipäällikkö
Juha Antila