







Tavoite 2025

-  Kuopion Veden vesijohtoverkoston toiminta-alue
-  Kuopion Veden vesijohtoverkoston toiminta-alue ja rakentamisvuosi 2025
-  Kuopion Veden jätevesiviemäriverkoston toiminta-alue
-  Kuopion Veden jätevesiviemäriverkoston toiminta-alue ja rakentamisvuosi 2025
-  Taajamat YKR 2022
-  Kiinteistön raja

Suunnitelma-aineisto © Kuopion kaupunki 2024

KORKEUSJÄRJESTELMÄ N2000
KOORDINAATTIJÄRJESTELMÄ ETRS-GK27

Liite on allekirjoitettu koneellisesti Kuopion kaupungin asianhallintajärjestelmässä.
Allekirjoituksen oikeellisuuden voi todentaa kirjaamosta.

C			
B Hyväksytty kh. Kuopio 13.12.2010 §688			
A Hyväksytty kv. Vehmersalmi 20.12.2004 §47			
MUUTOSTÄYDENNYS		PAIVÄYS	NIMI
Kohde	Piirustuksen sisältö	Mittakaava	
VEHMERSALMI 042	YLEISKARTTA	1:10 000	
VEHMERSALMEN ALUEEN VESIJOHTO- JA JÄTEVESIVERKOSTON TOIMINTA-ALUEEN TARKISTAMINEN	Piirustustaj	VESIHUOLTO	
KUOPIO	Päiväys	30.05.2024	Suunn. alue 501
KAUPUNKISUUNNITTELUPALVELUT, KUNNALLISTEKINEN SUUNNITTELU	Hyv.	As.no	3589/2024
PL 1097 (SUOKATU 42), 70111 KUOPIO	Tark.	A. Räsänen	
(017)182 111, www.kuopio.fi	Suunn./Tark.	P. Rissanen	
	Piir.	T. Vartia	



Taustakartta © Maanmittauslaitos 2024