




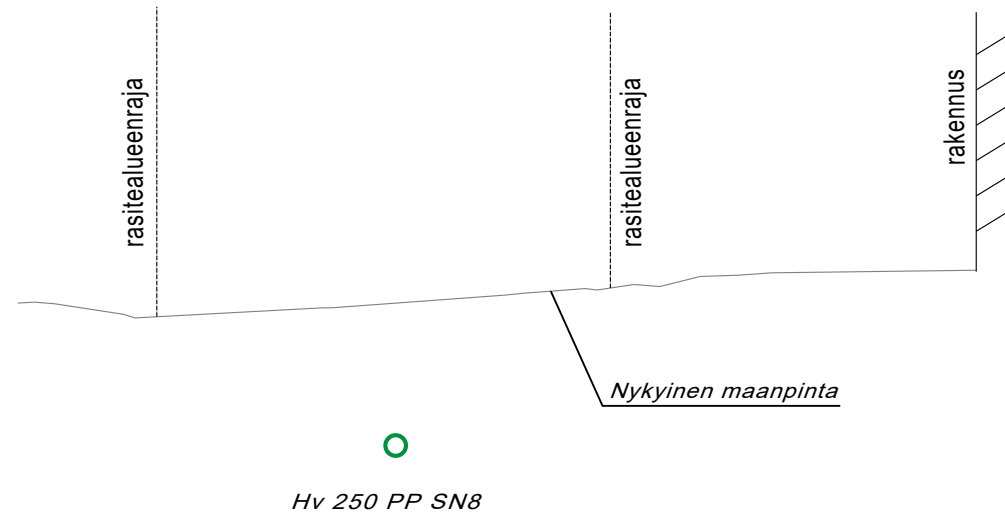


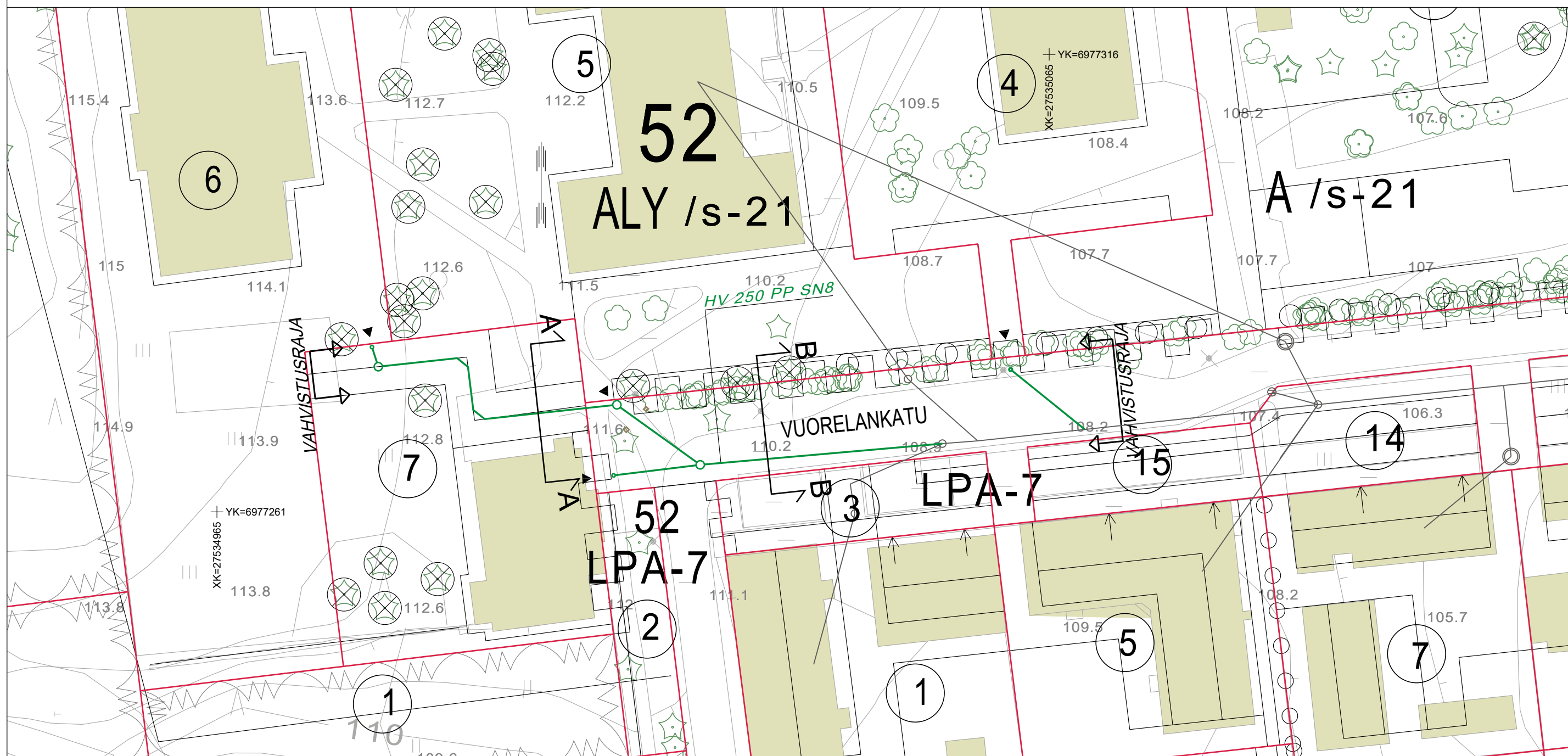
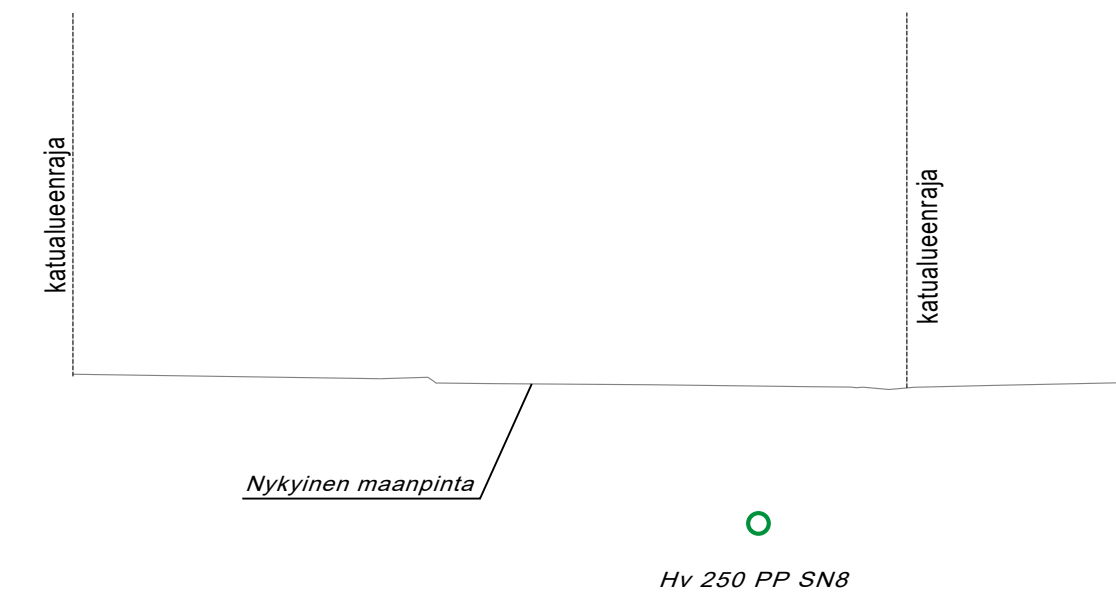
MERKINTÖJEN SELITYKSET

- 27 Kiinteistönumero
- 23 Korttelin numero
- 83.5 Maanpinnan korkeus, nykyinen
-  Vahvistusraja
-  Leikkausnuoli
-  Nykyinen säilyvä havu-/lehtipuu
-  Suojeltu puu
- Ohjeellinen hulevesijärjestelmä**
 -  Hulevesiviemäri, nykyiset
 -  Hulevesiviemäri
 -  Hulevesikaivo, umpikansi
 -  Huleveden tonttiliittymä

Tyyppiokkileikkaus
A - A



Tyyppiokkileikkaus
B - B



Suunnitelma-aineisto © Kuopion kaupunki 2024

KORKEUSJÄRJESTELMÄ N2000
KOORDINAATTIJÄRJESTELMÄ ETRS-GK27

Liite on allekirjoitettu koneellisesti Kuopion kaupungin asianhallintajärjestelmässä.
Allekirjoituksen oikeellisuuden voi todentaa kirjaamosta.

MUUTOS/TÄYDENNYS		PÄIVÄYS	NIMI
C			
B			
A			
Kohde		Piirustuksen sisältö	Mittakaava
Linnanpelto 11		ASEMAPIIRUSTUS	1:500
VUORELANKATU		POIKKILEIKKAUS	1:100
Väliä Vuorelankatu- Gottlundinkatu		Piirustuslaji	HULEVESISUUNNITELMA
Päivys	13.6.2024	Suunn. alue	
Hyv.	A. Räsänen	As.nro	947/2024
Asemak. tark.		Projektiinro	HV0057
Suunn./Tark.	T. Kaipainen	Piir. nro	1
Piirt.	T. Kaipainen		

KUOPIO

KAUPUNKISUUNNITTELUPALVELUT, KUNNALLISTEKNIINEN SUUNNITTELU
PL 1097 (SUOKATU 42), 70111 KUOPIO
(017)182 111, www.kuopio.fi