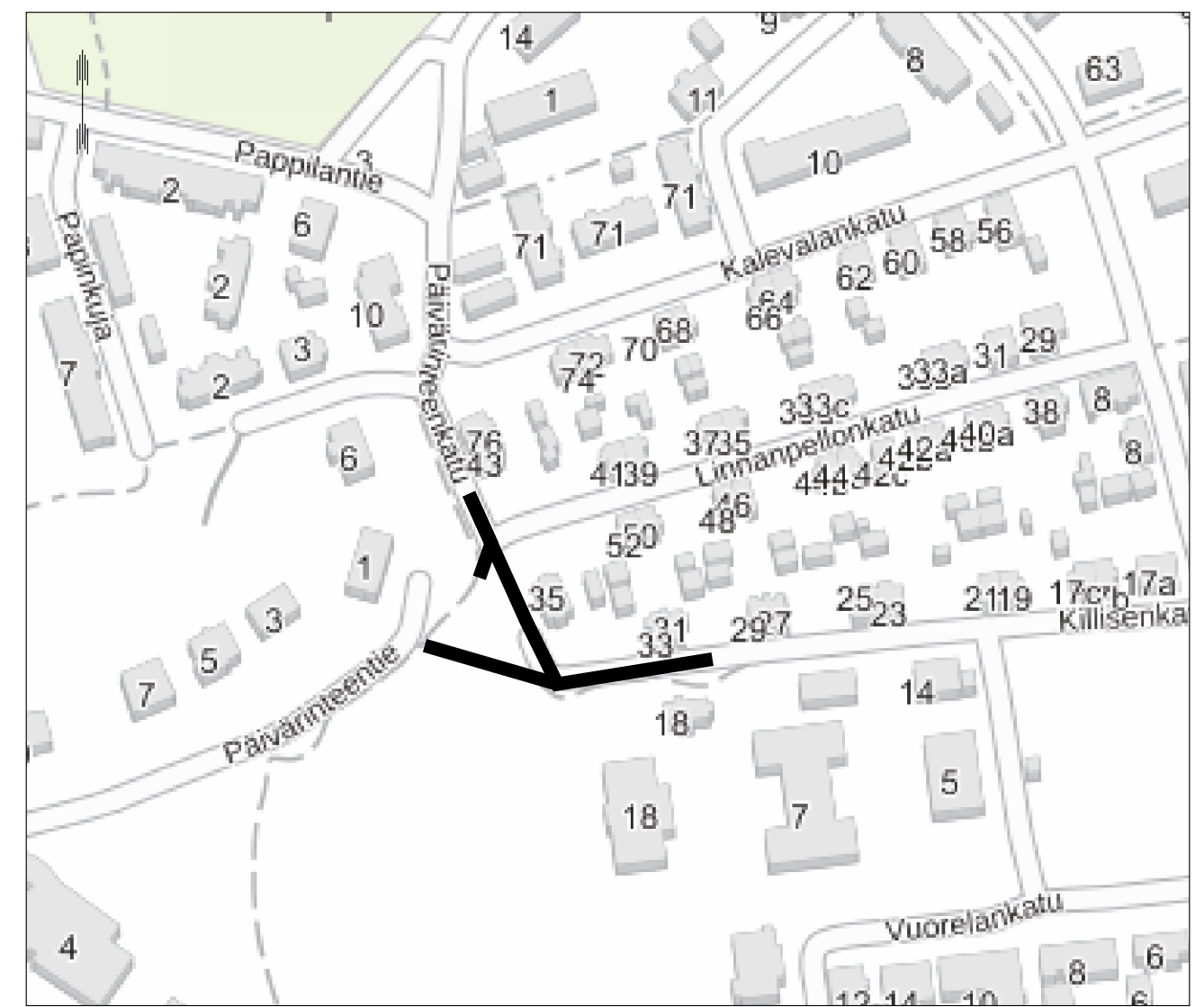


# MERKINTÖJEN SELITYKSET

- 27 Kiinteistönnumero
- 23 Korttelin numero
- Mittalinja
- Kaarresäde
- 83.5 Maanpinnan korkeus, nykyinen
- +90.2 Korkomerkinnot, suunnitellut
- Vahvistusraja
- Leikkausnuoli
- Asfaltti, ajorata
- Asfaltti, jalankulku- ja pyöräilyväylä
- Betonikiveys
- Kenttäkiveys
- Nurmetus
- Istutettava puu
- Nykyinen säilyvä havu-/lehtipuu
- Suojeltu puu
- Penkki ja roska-astia
- Nykyinen säilyvä puuaita
- Nykyinen säilyvä tukimuuri
- Graniittinen reunakivi, 12cm
- Upotettu graniittinen reunakivi
- Tulvareitti
- Painanne/kapea oja
- Ohjeellinen hulevesijärjestelmä**
  - Hulevesiviemäri, nykyiset
  - Hulevesiviemäri
  - Hulevesikaivo, umpi- /ritiläkansi
  - Huleveden tonttiliittymä

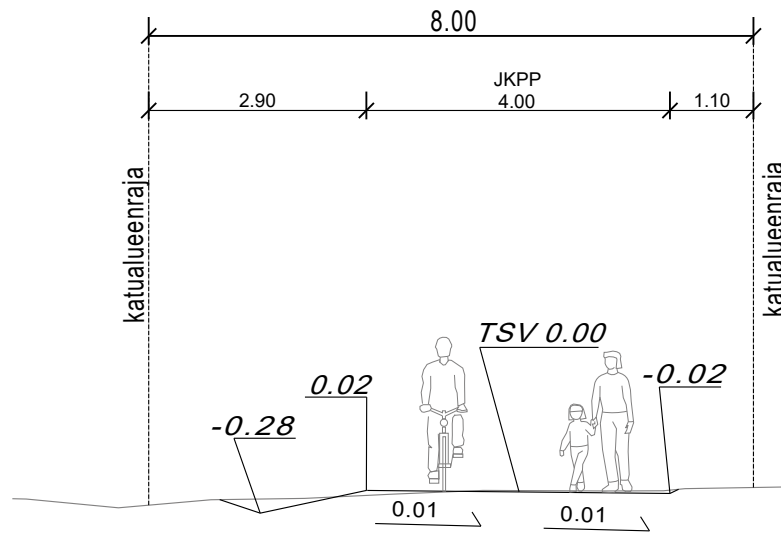


Tyyppipoikkileikkaus

A - A

katualue

8.00

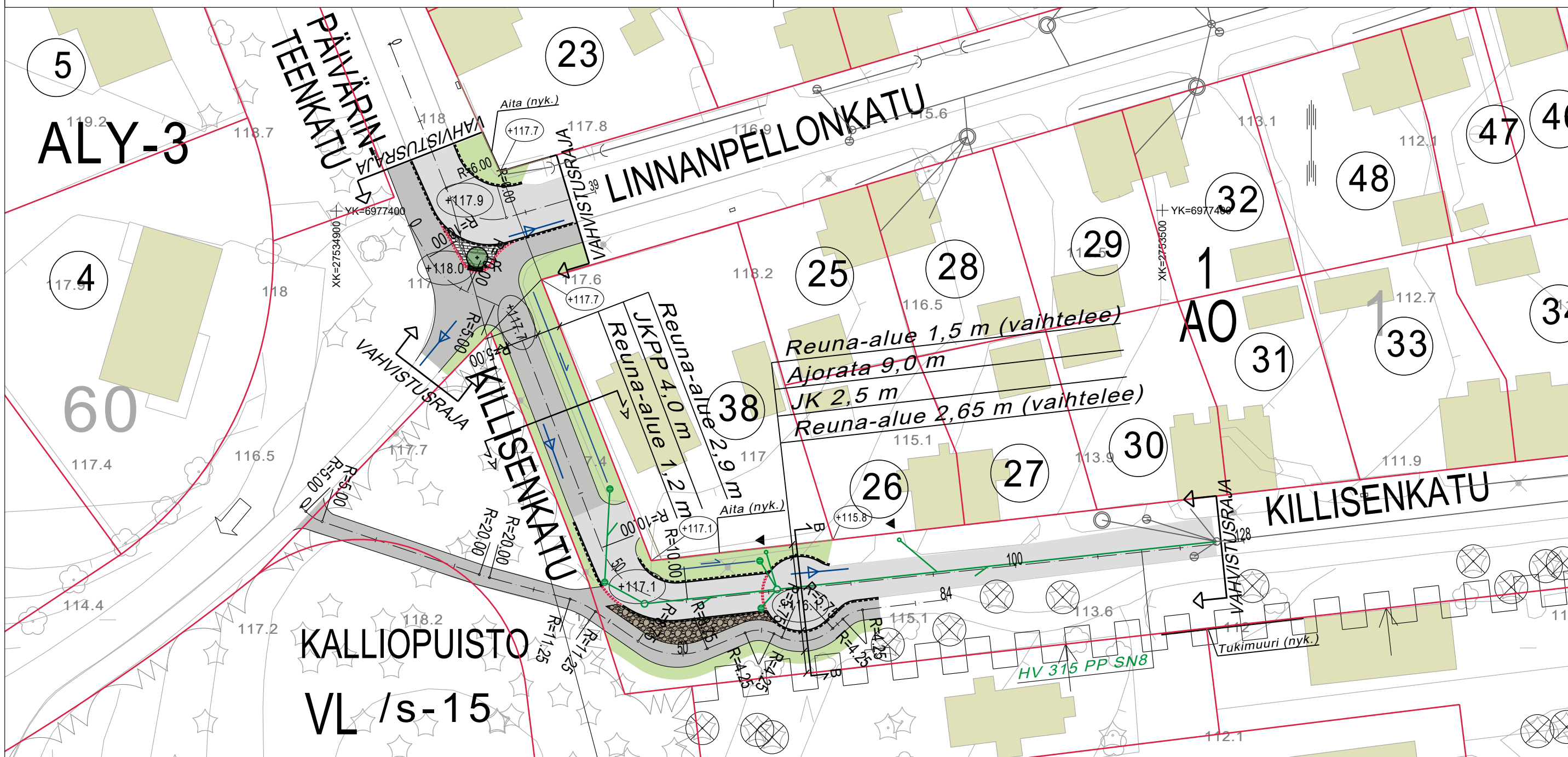
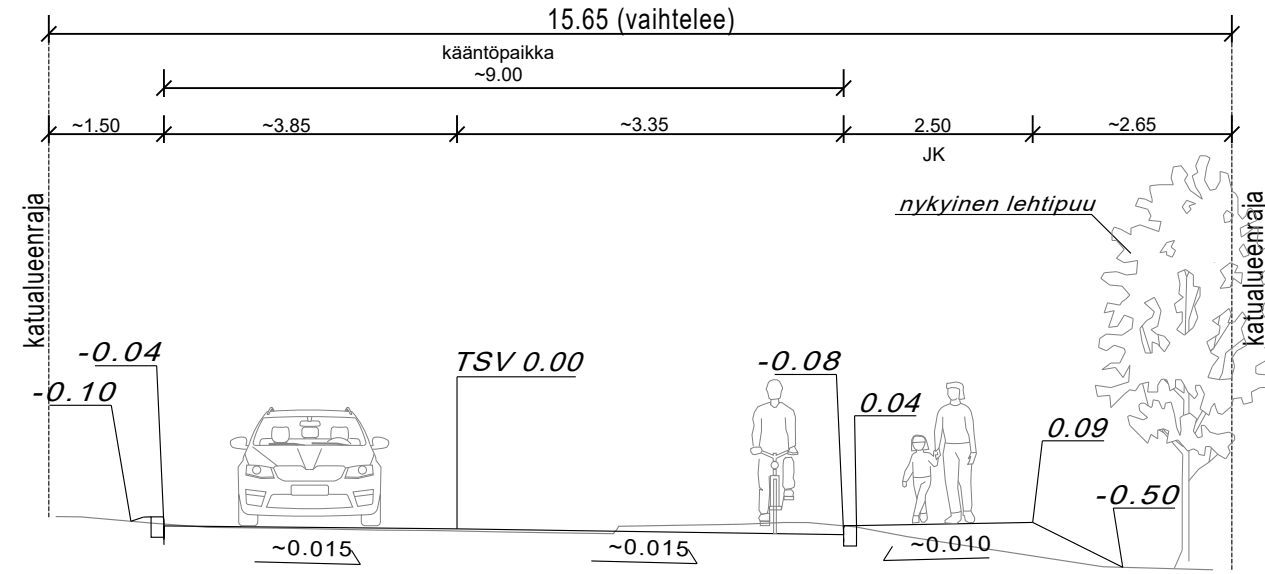


Tyyppipoikkileikkaus

B - B

katualue

15.65 (vaihtelee)



KORKEUSJÄRJESTELMÄ N2000  
KOORDINAATTIJÄRJESTELMÄ ETRS-GK27

Liite on allekirjoitettu koneellisesti Kuopion kaupungin asianhallintajärjestelmässä.  
Allekirjoituksen oikeellisuuden voi todentaa kirjaamosta.

MUUTOS/TÄYDENNYS	PÄIVÄYS	NIMI
<p>Kohde</p> <p><b>KAUPUNGINOSA NRO</b></p> <p><b>KILLISENKATU</b></p> <p>Väliällä Päivärinteenkatu- Killisenkatu</p> <p>LISÄTEKSTI</p>		
<p>Piirustuksen sisältö</p> <p><b>ASEMAPIIRUSTUS</b></p> <p><b>POIKKILEIKKAUS</b></p>		<p>Mittakaava</p> <p>1:500</p> <p>1:100</p>
<p>Piirustuslaji</p> <p><b>KATU- JA HULEVESISUUNNITELMA</b></p>		
<p>Päiväys</p> <p>Hyv.</p> <p>Asemak. tark.</p> <p>Suunn./Tark.</p> <p>Piirt.</p>	<p>14.5.2024</p> <p>A. Räsänen</p> <p>T. Kaipainen</p> <p>T. Kaipainen</p>	<p>Suunn. alue</p> <p>As.nro</p> <p>Projektinro</p> <p>Piir. nro</p>
<p><b>KUOPIO</b></p> <p>KAUPUNKISUUNNITTELUPALVELUT, KUNNALLISTEKNINEN SUUNNITTELU</p> <p>PL 1097 (SUOKATU 42), 70111 KUOPIO</p> <p>(017)182 111, www.kuopio.fi</p>		