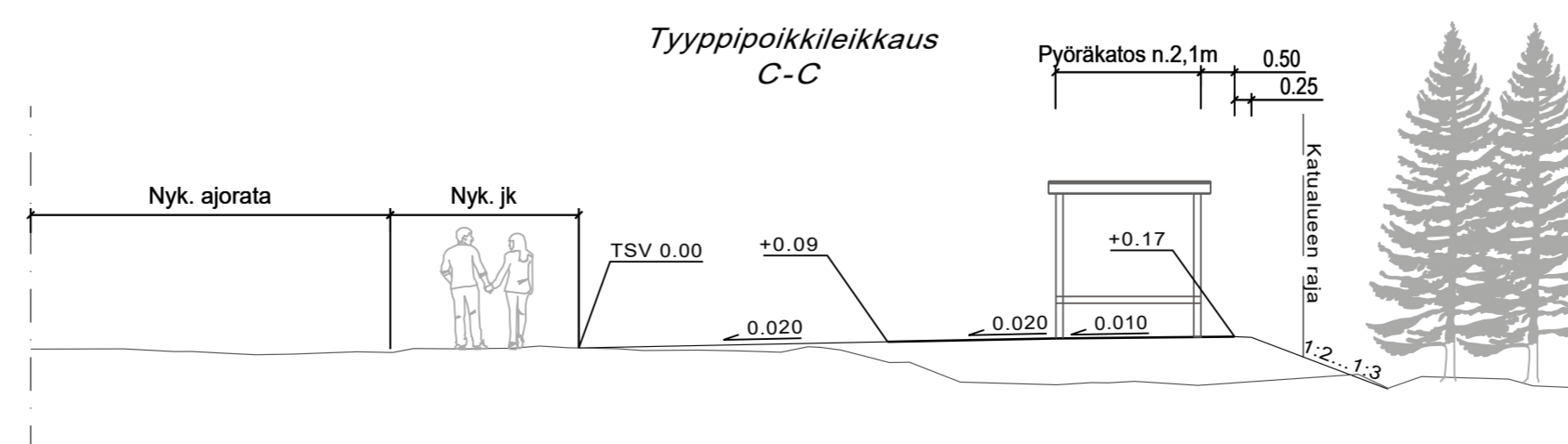
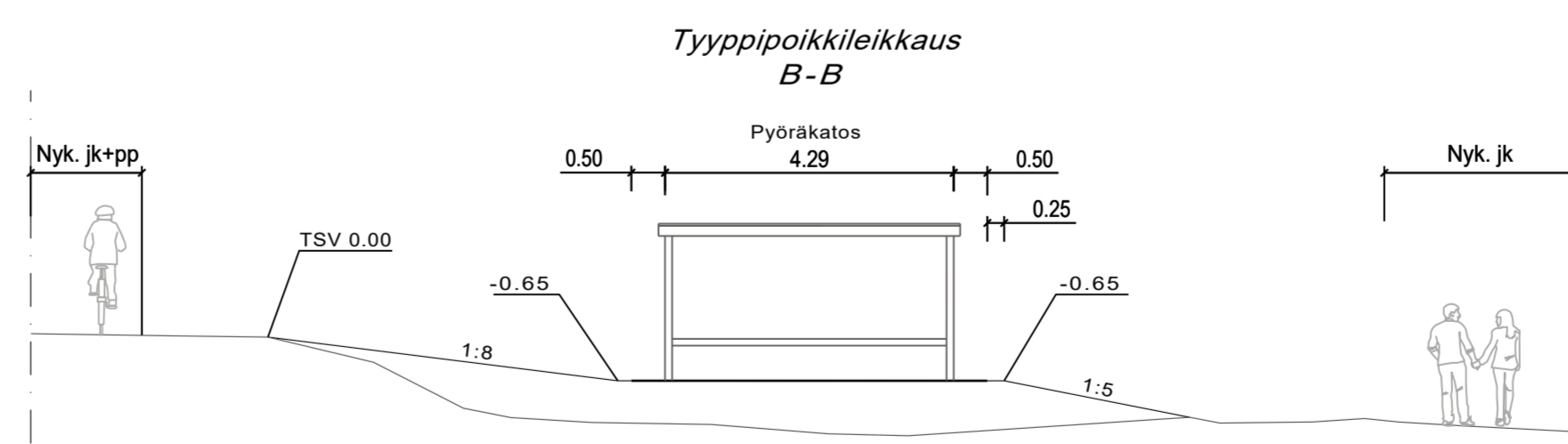
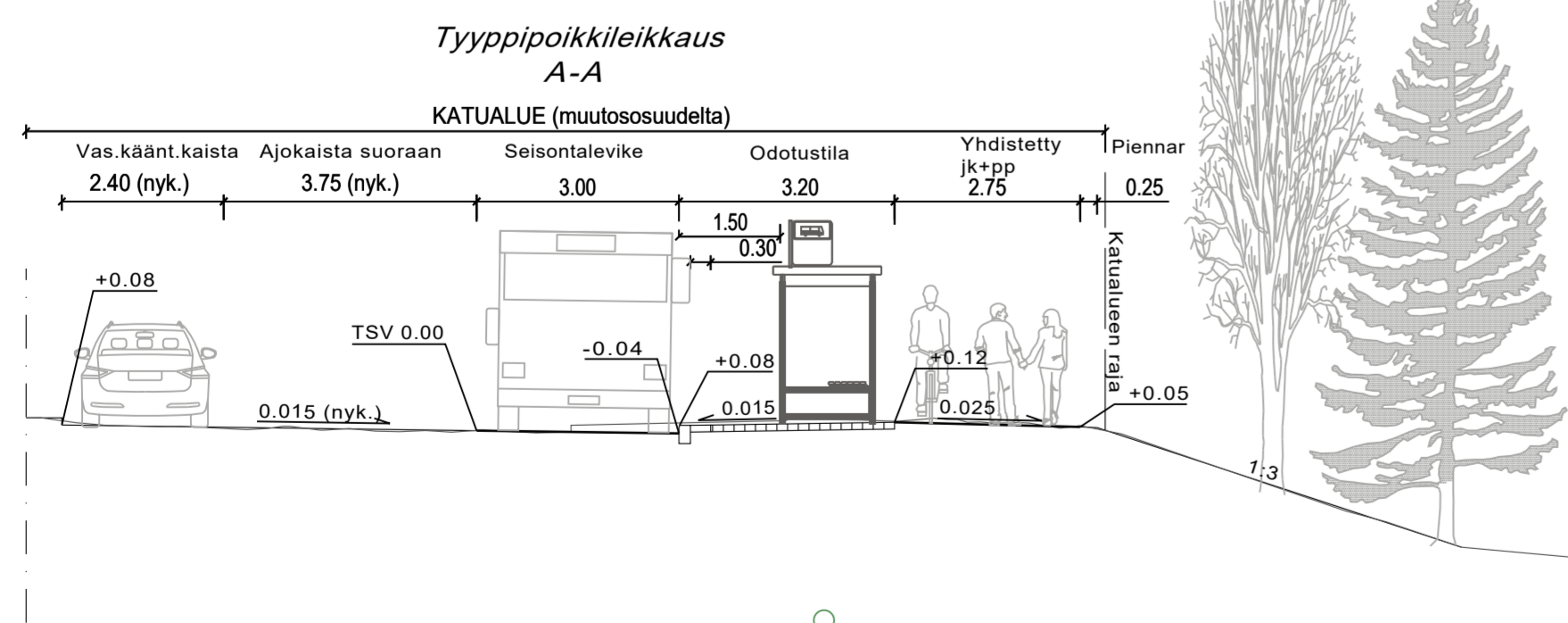
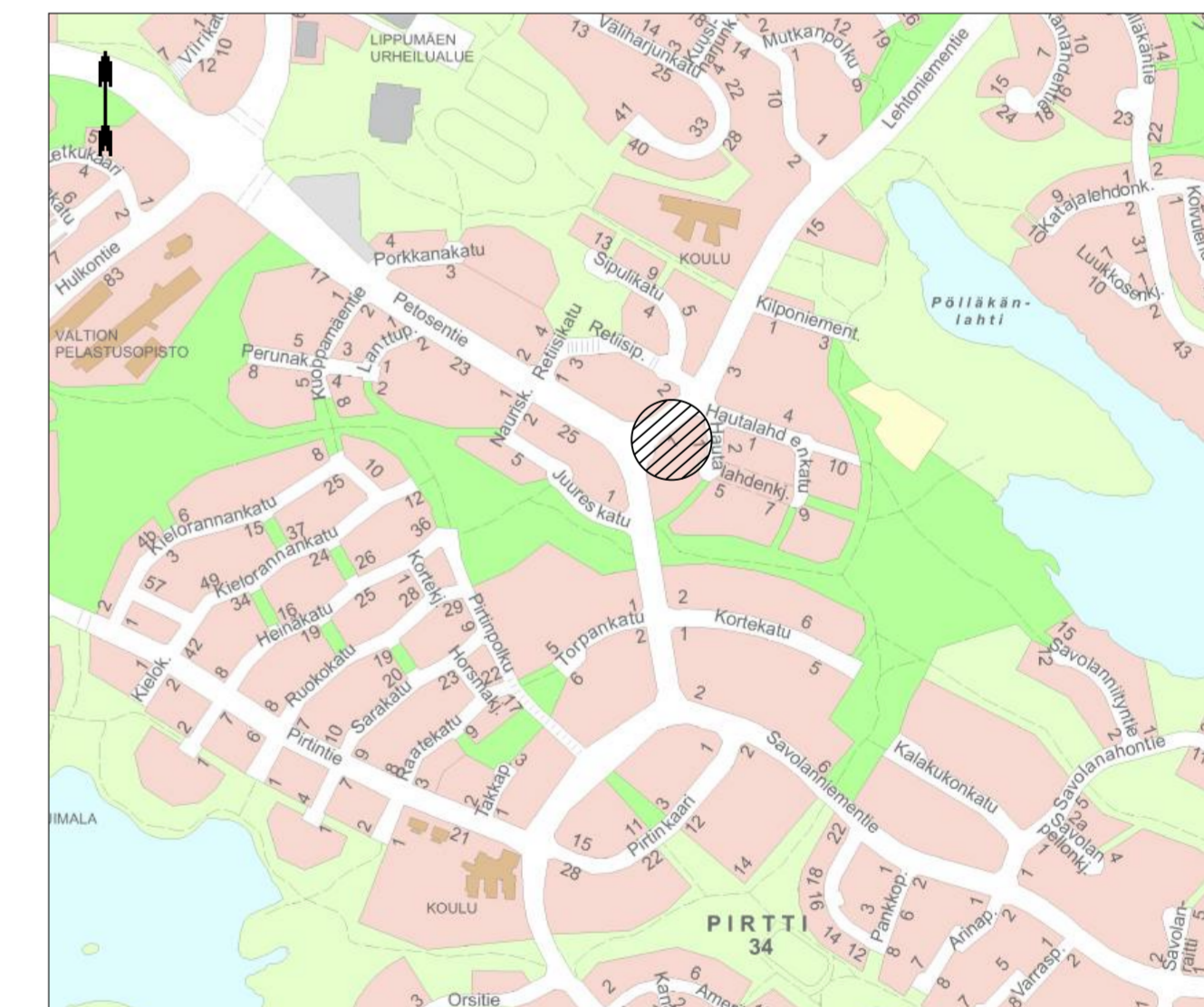




MERKINTÖJEN SELITYKSET

- ① Kiinteistönumero
- 23 Korttelin numero
- 200 Mittalinja
- R 500.00 Kaarresäde
- 83.5 Maanpinnan korkeus, nykyinen
- (+90.2) Korkomerkinnot, suunnitellut
- Betonikiveys (nykyinen), punainen
- Uudelleenasfaltointi
- Maisemointi nykytilaa vastaavasti
- Betonikiveys, harmaa
- Betoninen huomiokiveys, valkoinen
- Uusi valaisin (katusuunnitelmasta)
- Pysäkkikatos
- Pyöräkatos
- Graniittinen reunakivi, harmaa
- GR Graniittinen reunakivi, luiskattu, harmaa
- Säilyvä puu
- ✗ Poistettava puu
- Hulevesiviemäri, nykyinen
- ⊙ Hulevesikaivo, nykyinen
- Nykyinen sähkökaapeli
- Nykyinen kaukolämpö
- Nykyinen kaapeli, DNA
- Nykyinen kaapeli, Elisa



KORKEUSJÄRJESTELMÄ N2000
KOORDINAATTIJÄRJESTELMÄ ETRS-GK27

C		
B		
A		
MUUTOSTÄYDENNYS		PÄIVÄYS
Kohde		NIMI
PIRTTI 34		Piirustuksen sisältö
LEHTONIEMENTIE		Mittakaava
Petosentie P -pysäkki		ASEMAPIIRUSTUS 1:200
		Piirustustaji
		KATUSUUNNITELMA
		Päiväys
		2.4.2024
		Suunn. alue
		254
		Hyt.
		A.RÄSÄNEN
		As.no
		2008/2024
		Asemak. tark.
		Projektori
		0210
		Suunn./Tark.
		J.KARPPINEN
		Piir. no
		1
		Piir.
		J.KARPPINEN

KUOPIO

KAUPUNKISUUNNITTELUPALVELUT, KUNNALLISTEKNINEN SUUNNITTELU
PL 1097 (SUOKATU 42), 70111 KUOPIO
(017)182 111, www.kuopio.fi