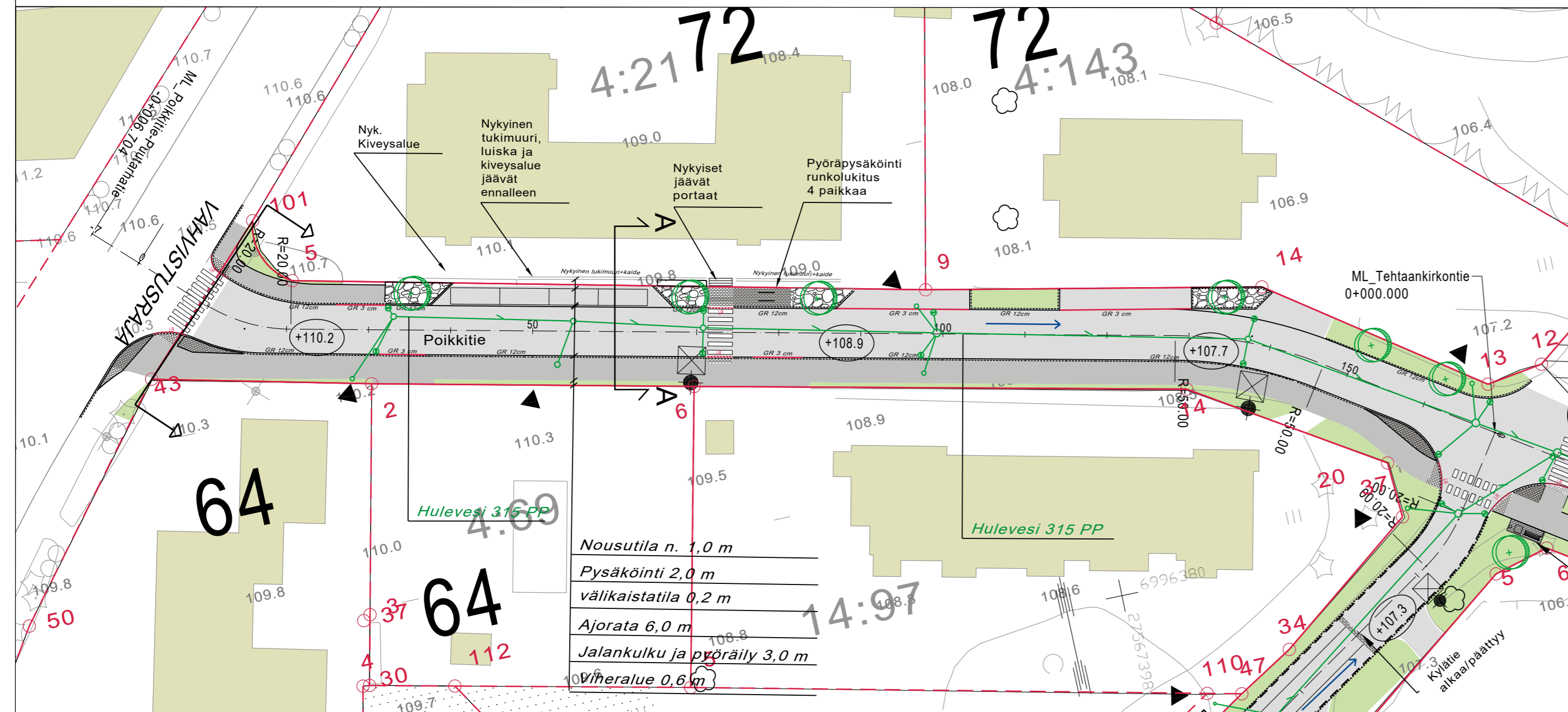



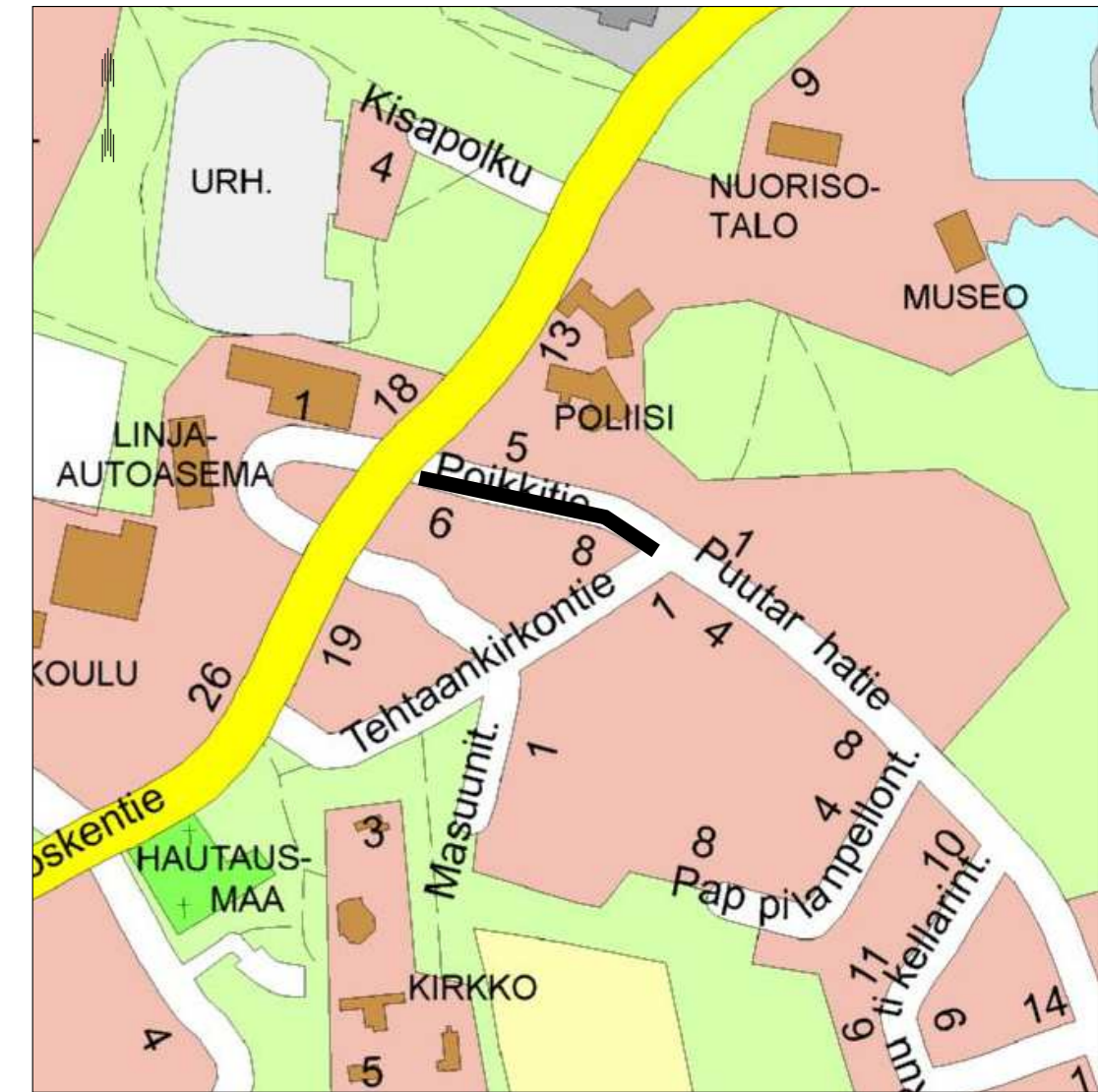
Poikkitie  
Tyyppipoikkileikkaus A



MERKINTÖJEN SELITYKSET

- |          |                                     |  |                        |
|----------|-------------------------------------|--|------------------------|
| 11       | Tilan numero                        |  | Vahvistusraja          |
| 23       | Korttelin numero                    |  | Leikkaus               |
| 200      | Mittalinja                          |  | Koordinaattiristi      |
| R 500.00 | Kaarresäde                          |  | Pohjoisnuoli           |
| 83.5     | Maanpinnan korkeus, nykyinen        |  | Pohjoisnuoli           |
| +90.2    | Korkomerkinnät, suunnitellut        |  | Lehtipuu               |
|          | Tonttiviiva                         |  | Kenttäkiveys           |
|          | Rajapyykki                          |  | Betonikivi, harmaa     |
|          | Uusi valaisin                       |  | Suojatien huomiokiveys |
|          | Reunakivi 12cm graniitti            |  | Rakennus               |
|          | Luiskattu reunakivi                 |  |                        |
|          | Madallettu reunakivi 3 cm graniitti |  |                        |
| +136.3   | Korkomerkinnät, suunnitellut        |  |                        |
|          | Ajorata asfaltti                    |  |                        |
|          | Jalankulku ja pyöräily, asfaltti    |  |                        |

- Ohjeellinen hulevesijärjestelmä
- |           |                                       |  |                       |
|-----------|---------------------------------------|--|-----------------------|
|           | Rumpuputki, ohjeellinen sijainti      |  | Huleveden tulvareitti |
|           | Hulevesiviemärin ohjeellinen sijainti |  |                       |
|           | Hulevesikaivon ohjeellinen sijainti   |  |                       |
| Hv 315 PP | Putkikoko- ja materiaali              |  |                       |
|           | Huleveden tonttiliittymä              |  |                       |



Suunnitelma-aineisto © Kuopion kaupunki 2022

KORKEUSJÄRJESTELMÄ N2000  
KOORDINAATTIJÄRJESTELMÄ ETRS-GK27

Liite on allekirjoitettu koneellisesti Kuopion kaupungin asianhallintajärjestelmässä.  
Allekirjoituksen oikeellisuuden voi todentaa kirjaamosta.

C			
B			
A			
MUUTOS/TÄYDENNYS		PÄIVÄYS	NIMI
Kohde		Piirustuksen sisältö	Mittakaava
070 JUANKOSKI		ASEMAPIIRUSTUS	1:500
POIKKITIE		POIKKILEIKKAUS	1:100
Väliillä Juankoskentie - Tehtaankirkontie		Piirustuslaji	KATU- JA HULEVESISUUNNITELMA
Päiväys	8.3.2024	Suunn. alue	704
Hv.	A.RÄSÄNEN	As.nro	1738/2024
Asemak. tark.		Projekti no	0085
Suunn./Tark.	J.KORHONEN	Piir. nro	1
Piir.	J.KORHONEN		
<p><b>KUOPIO</b> KAUPUNKISUUNNITTELUPALVELUT, KUNNALLISTEKINEN SUUNNITTELU PL 1097 (SUOKATU 42), 70111 KUOPIO (017)182 111, www.kuopio.fi</p>			