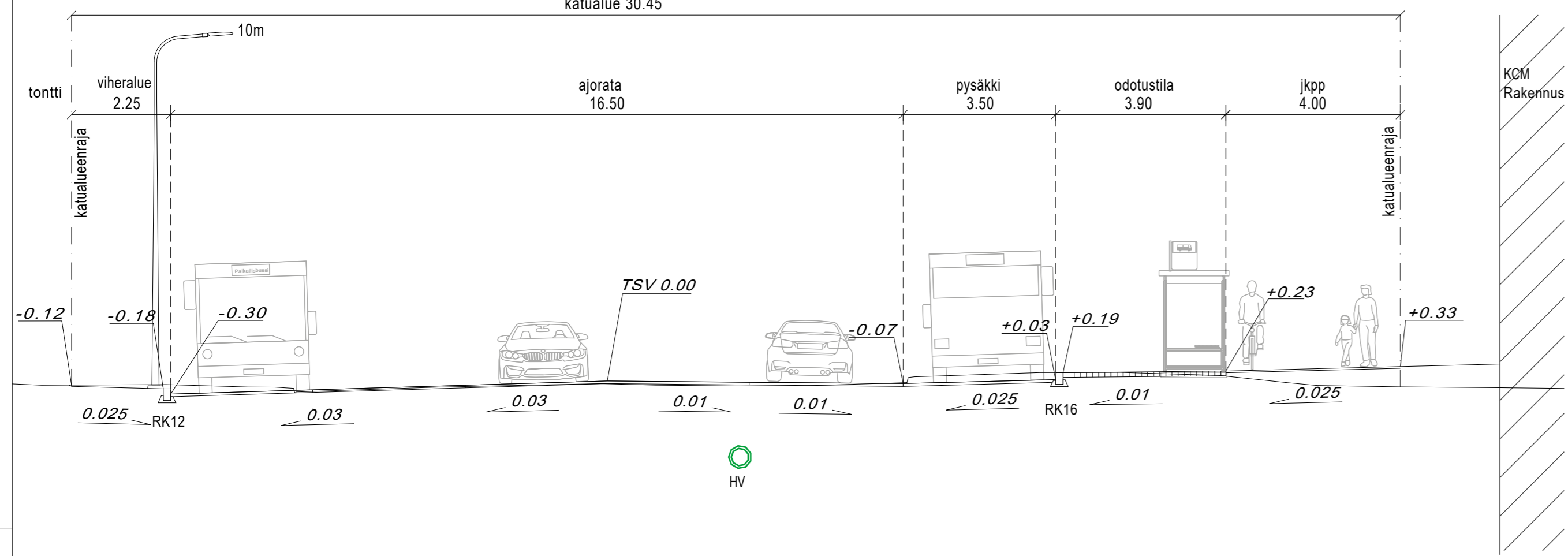


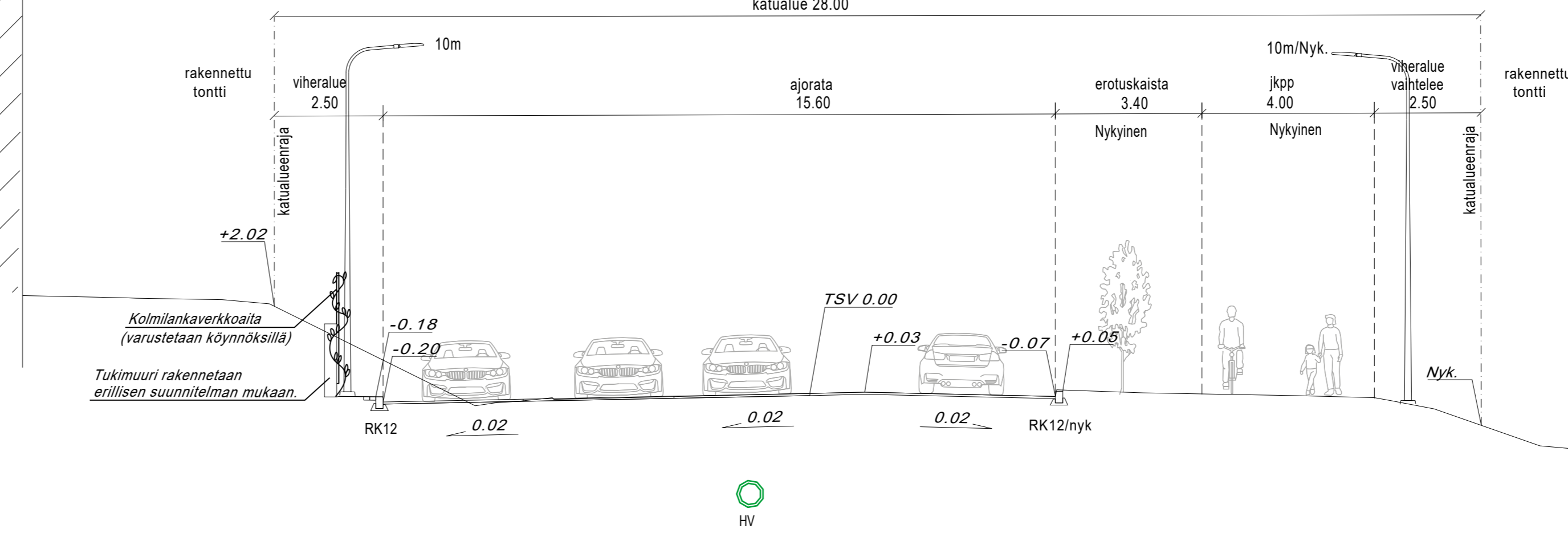
Tyyppiopikkileikkaus
A-A

katualue 30.45



Tyyppiopikkileikkaus
B-B

katualue 28.00

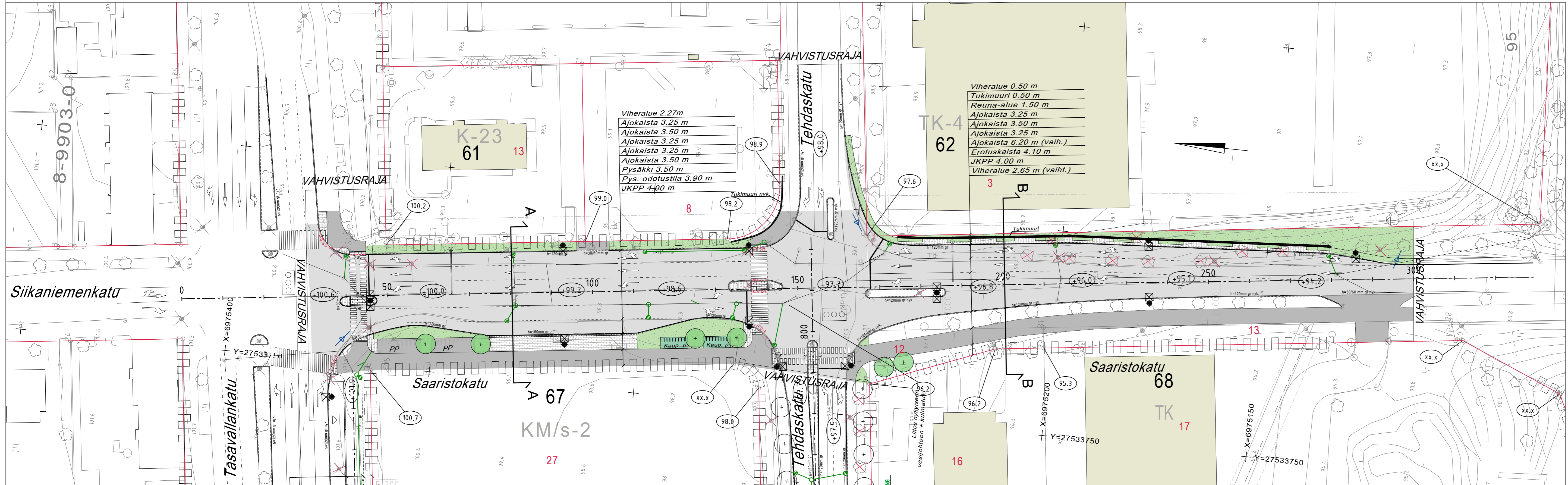


MERKINTÖJEN SELITYKSET

- 50 Mittalinja, paalutus ja paalulukema
- (+110.2) Kadun likim. korkeusasema (TSV)
- (105.6) Tontin likim. nurkkakorkeus
- Vahvistusraja
- Tyyppiopikkileikkaus
- 22 Kortteli
- 1 Tontti
- Tonttiviiva
- Ajorata, asfalttipäällyste yhdistetty jalankulku- ja pyöräilyväylä, asfalttipäällyste
- Betonikivi
- Huomiokivi
- Nurmi
- Graniittinen reunakivi, näkyvä 12 cm
- Luiskattu reunakivi, näkyvä 0-4 cm
- Upotettu reunakivi
- Istutettava lehtipuu
- Istutettava havupuu
- Poistettava lehti-/havupuu
- Pysäkkikatot ja roska-astia
- Pyöräteline
- Pysäkkikatot ja roska-astia
- Valaisinpylväs
- Nykyinen valaisin
- Poistettava valaisin
- Ohjeellinen hulevesijärjestelmä
- Hulevesikaivo
- Huleveden tarkastuskaivo
- Kitakaivo
- Hulevesiviemäriputki
- Huleveden tonttiliittymä
- Nykyinen hulevesikaivo ja -viemäri
- Tulvareitti
- Portaali



Suunnitelma-aineisto © Kuopion kaupunki 2023



KORKEUSJÄRJESTELMÄ N2000
 KOORDINAATTIJÄRJESTELMÄ ETRS-GK27
 Liite on allekirjoitettu koneellisesti Kuopion kaupungin asianhallintajärjestelmässä.
 Allekirjoituksen oikeellisuuden voi todentaa kirjaamosta.

Kohde HAAPANIEMI 8 SAARISTOKATU VÄLILLÄ TASAVALLANKATU-SAARISTOKATU 5-7	Piirustuksen sisältö ASEMAPIIRUSTUS POIKKILEIKKAUKSET	Mittakaava 1:500 1:100
KUOPIO KAUPUNKISUUNNITTELU- JA SUUNNITTELU PL 1097 (SUOKATU 42), 70111 KUOPIO (017)182 111, www.kuopio.fi	Piirustuslaji KATU- JA HULEVESISUUNNITELMA	
Päiväys 28.12.2023	Suunn. alue 105	
Hyv. Ari Räsänen	As.mro 7302/2023	
Tark. Mikko Niskanen	Projektori 0186	
Suunn. Pilt.	Pilt. nro 5	
Suunn.ala TKA	Työnro 1510079675	Piirustusnro 5
hyv.	Muutos	
Suunnittelija Tuomas Turunen	piirt. SKuk	tark. Teemu Matilainen
		pvm 28.12.2023