

LIITE 3

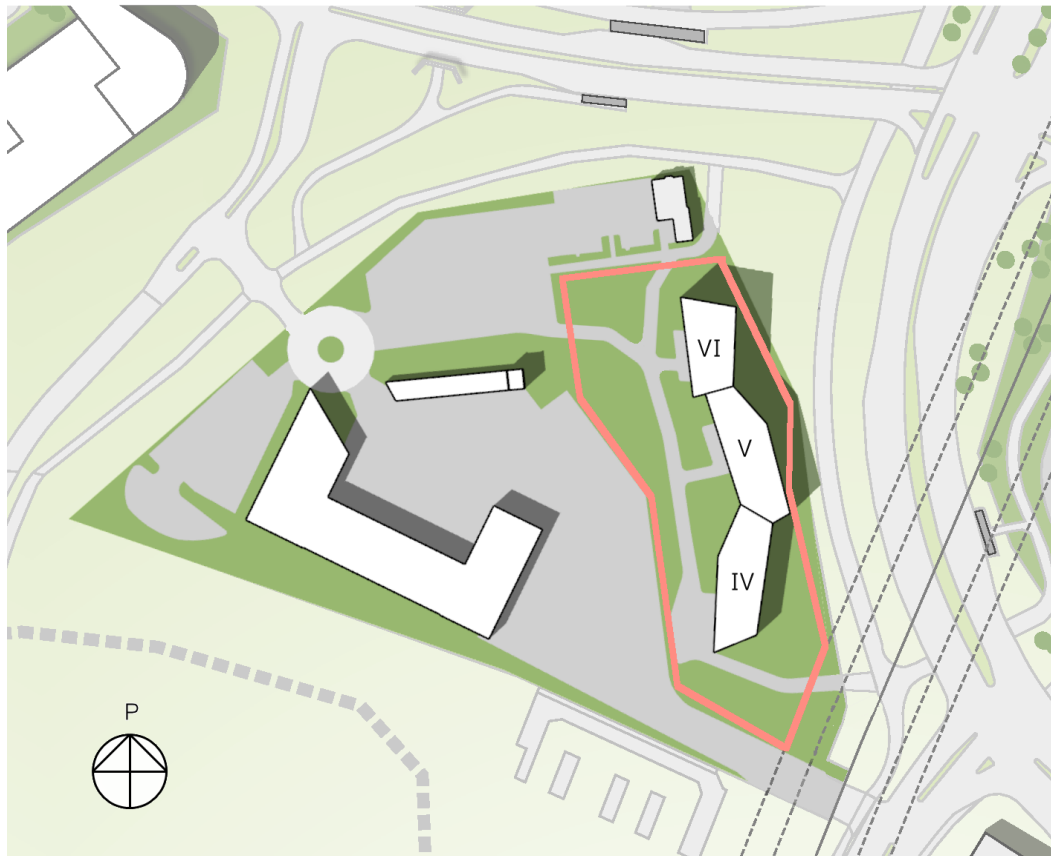
Valmisteluvaiheen havainneaineisto
(Huom! Ehdotusvaiheessa toimitilatontin
rakennusoikeus on vähennetty 8 600 k-m²:in.)

NEULAMÄEN PELASTUSASEMAN YMPÄRISTÖ (893)

Asemakaavan muutos, 26. kaupunginosan kortteli 43



Vaihtoehto 1



Asemapiirros: 1:2500

8680 k-m²



Havainnekuva 1: Ilmakuva kaakosta



Havainnekuva 2: Savilahdentien ja Volttikadun risteys, Savilahdentieltä, kaakosta

(Vaihtoehto 1)



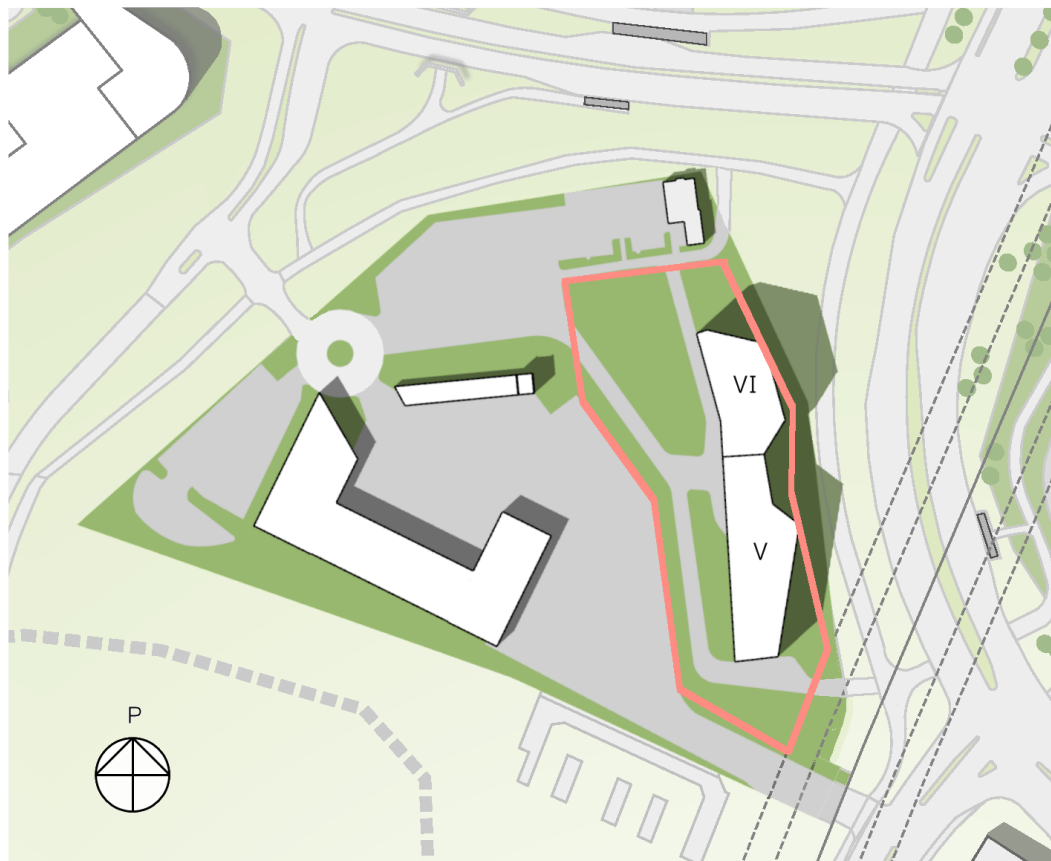
Havainnekuva 3: Ilmakuva koillisesta



Havainnekuva 4: Savilahdentien ja Sarastuskaaren risteys, koillisesta

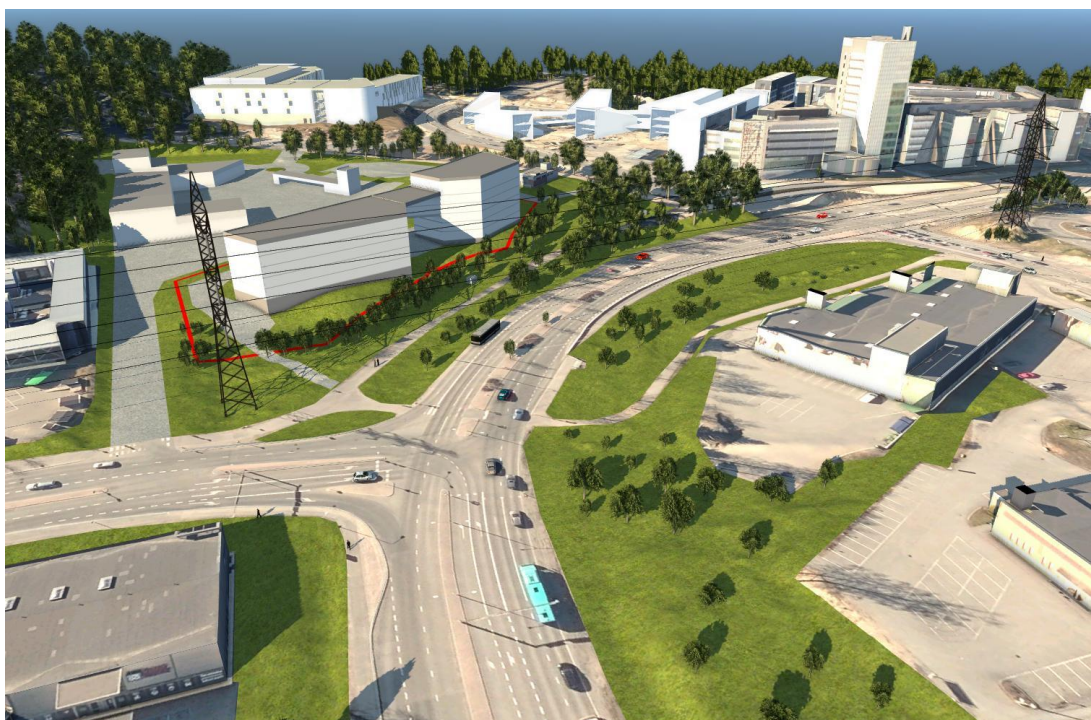
(Vaihtoehto 1)

Vaihtoehto 2



Asemapiirros: 1:2500

9770 k-m²



Havainnekuva 1: Ilmakuva kaakosta



Havainnekuva 2: Savilahdentien ja Volttikadun risteys, Savilahdentieltä, kaakosta

(Vaihtoehto 2)



Havainnekuva 3: Ilmakuva koillisesta



Havainnekuva 4: Savilahdentien ja Sarastuskaaren risteys, koillisesta

(Vaihtoehto 2)

Vaihtoehto 3



Asemapiirros: 1:2500

8310 k-m²



Havainnekuva 1: Ilmakuva kaakosta



Havainnekuva 2: Savilahdentien ja Volttikadun risteys, Savilahdentieltä, kaakosta

(Vaihtoehto 3)



Havainnekuva 3: Ilmakuva koillisesta



Havainnekuva 4: Savilahdentien ja Sarastuskaaren risteys, koillisesta

(Vaihtoehto 3)