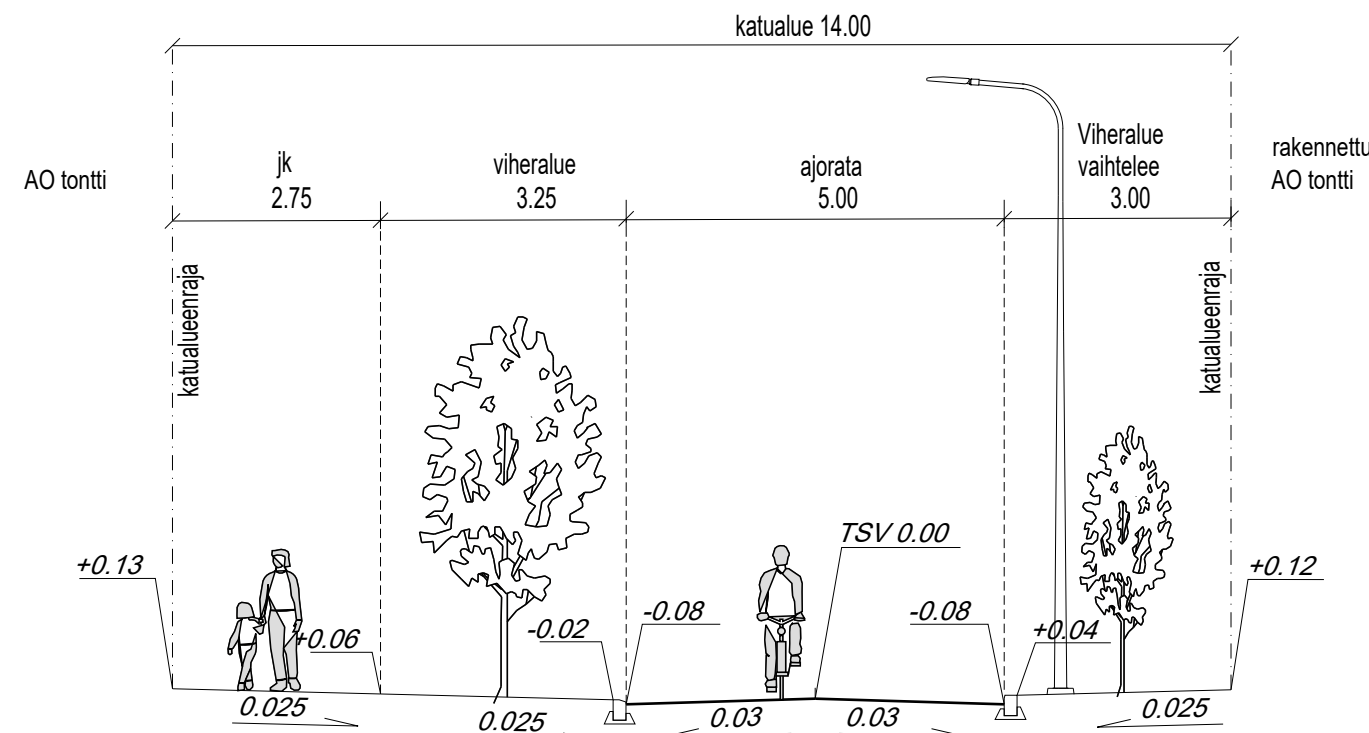


Tyyppipoikkileikkaus  
B-B

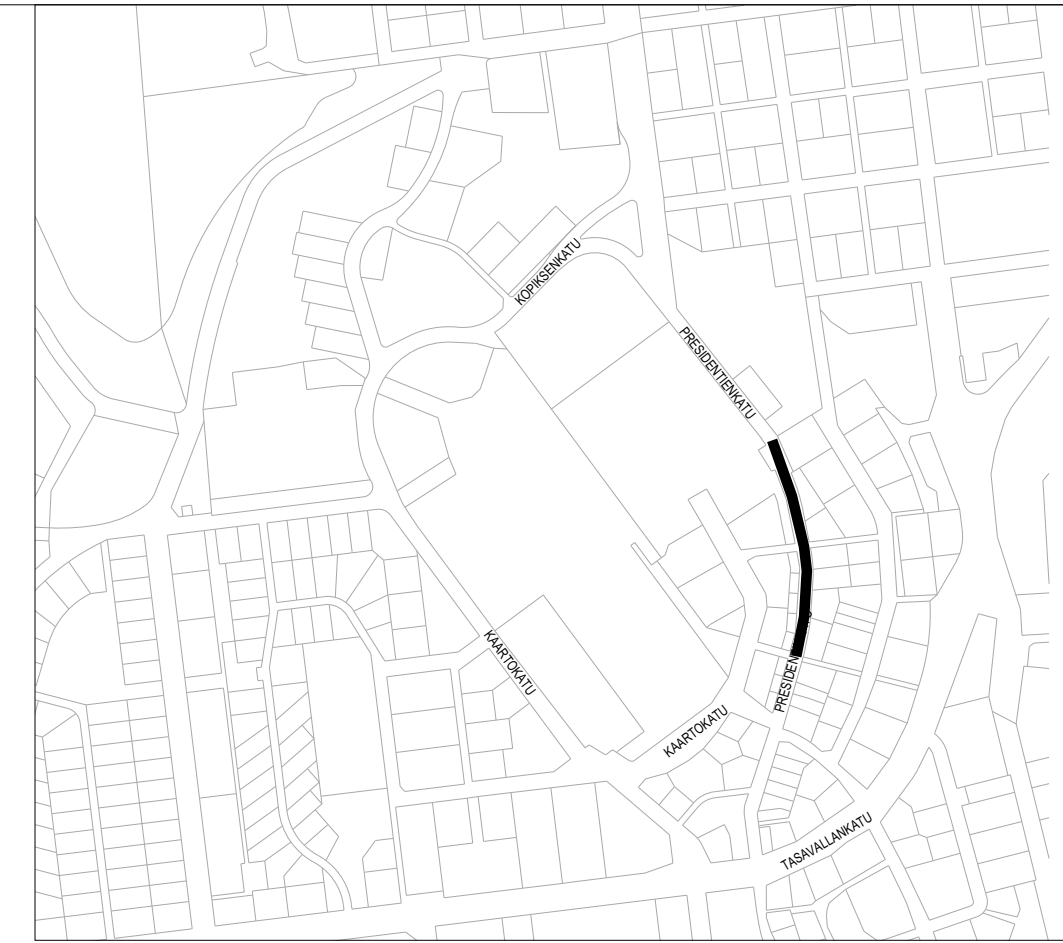


MERKINTÖJEN SELITYKSET

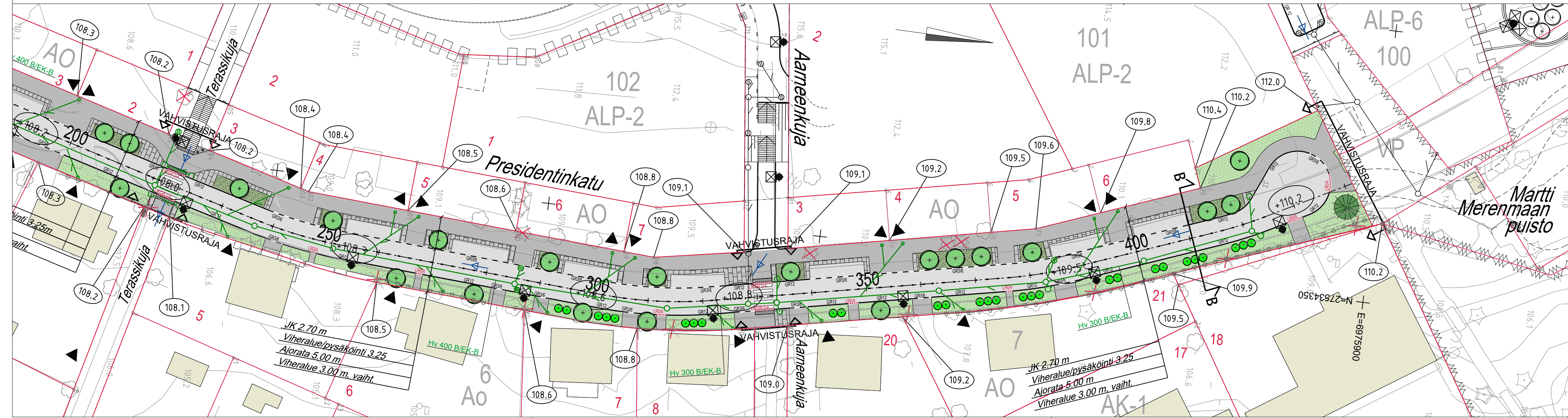
- 50 Mittalinja, paalutus ja paalulukema
- +110.2 Kadun likim. korkeusasema (TSV)
- 105.6 Tontin likim. nurkkakorko
- Vahvistusraja
- Tyyppipoikkileikkaus
- 101 Kortteli
- Tonttiviiva
- Ajorata, asfalttipäilyste
- yhdistetty jalankulku- ja pyöräilyväylä, asfalttipäilyste
- Betonikivi
- Huomiokivi
- Nurmi
- Matala lehtipensas

- Istutettava lehtipuu
- Istutettava yksittäispensas
- Istutettava havupuu
- Poistettava lehti-/havupuu
- Luiskattu reunakivi
- Graniittinen reunakivi, näkyvä 12 cm
- Graniittinen kallistettu reunakivi
- Upotettu reunakivi
- Valaisinpylväs
- Poistettava valaisin
- Jakokaappi aluevarauksella
- Nykyinen puuaita
- Nykyinen pensasaita
- Tulvareitti

- Ohjeellinen hulevesijärjestelmä
- Hulevesikaivo
  - Huleveden tarkastuskaivo
  - Kitakaivo
  - Hulevesiviemäriputki
  - Huleveden tonttiliittymä
  - Nykyinen hulevesikaivo ja -viemäri



Suunnitelma-aineisto ©Kuopion kaupunki 2021



KORKEUSJÄRJESTELMÄ N2000  
 KOORDINAATTIJÄRJESTELMÄ ETRS-GK27  
 Liite on allekirjoitettu koneellisesti Kuopion kaupungin asianhallintajärjestelmässä.  
 Allekirjoituksen oikeellisuuden voi todentaa kirjaimosta.

MUUTOSTÄYDENNYS	PÄIVÄYS	NIMI
Kohde	Piirustuksen sisältö	Mittakaava
HAAPANIEMI 8	ASEMAPIIRUSTUS	1:500
<b>PRESIDENTINKATU</b>	POIKKILEIKKAUKSET	1:100
VÄLILLÄ TERASSIKUJA-MARTTI MERENMAAN PUISTO	Piirustuslaji	KATU- JA HULEVESISUUNNITELMA
<b>KUOPIO</b>	Päiväys	Suunn. alue
KAUPUNKISUUNNITTELUPALVELUT, KUNNALLISTEKINEN SUUNNITTELU	13.10.2023	103
PL 1097 (SUOKATU 42), 70111 KUOPIO	Hyv.	As.nro
(017)182 111, www.kuopio.fi	Ari Räsänen	5017/2022
	Tark.	Projektiro
	Mikko Niskanen	0147
	Suunn.	Piir. nro
	Piir.	K5-2
	Suunn.ala	Työnro
	TKA	1510070997
	hyv.	Piirustusnro
		Muutos
suunnittelija	piirt.	tark.
Tuomas Turunen	Skuk	Teemu Matilainen
		pvm
		9.10.2023