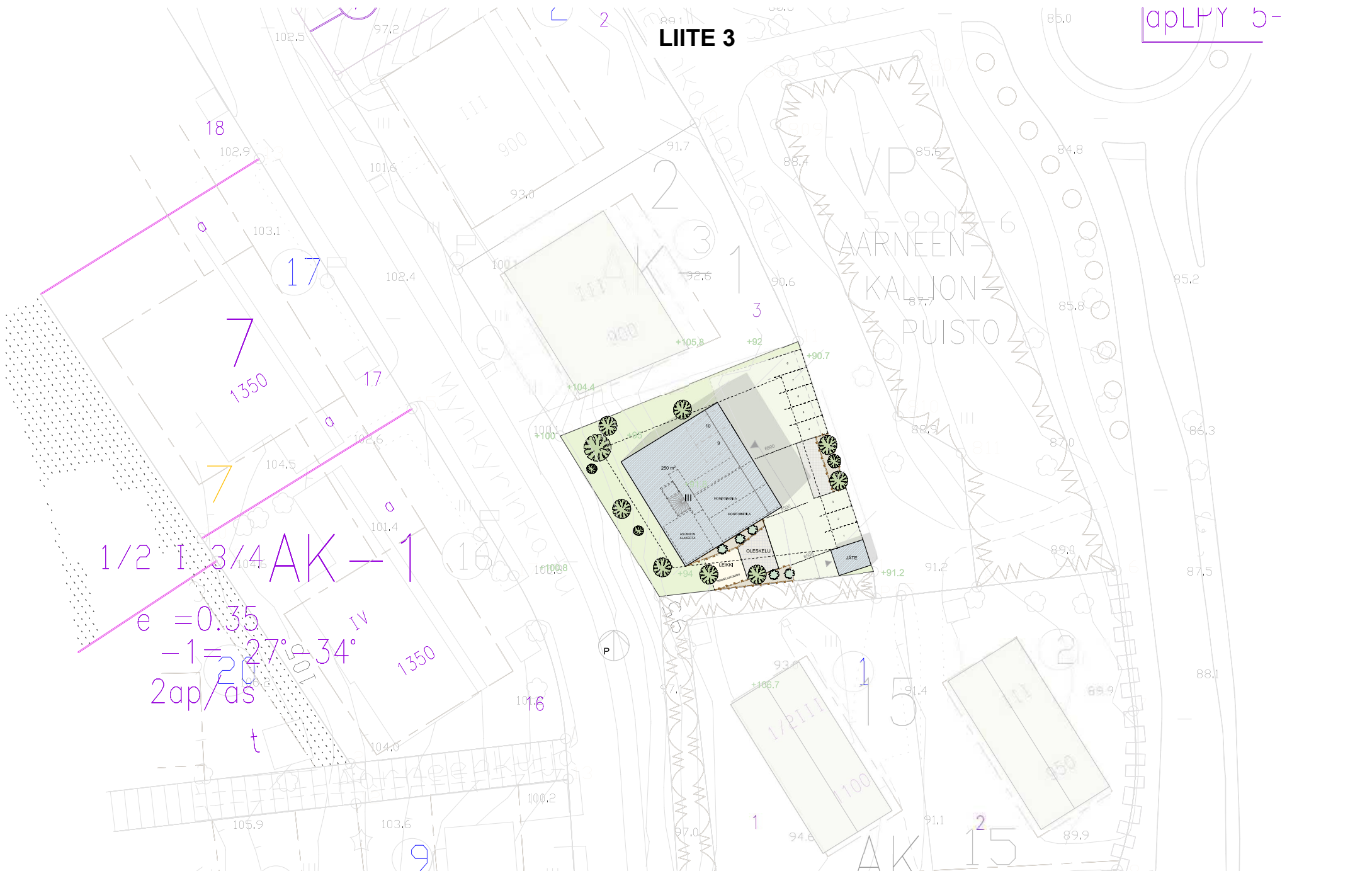




LIITE 3

apLPY 5-





	Rakennuskohteen nimi	LAPTI / Aarneenkallionkatu			Piirustuksen sisältö	Mittakaava
	Rakennuskohteen osoite	Aarneenkallionkatu 11, 70100 Kuopio			Asemapiirustus VERSIO 1 A	1:500
	Päiväys	12.9.2022	Suunnittelija	TR/SL	Kassa/Kylä Kartti/Tila Tontti/Ries	8 4 2
	Talustuspäivä	12.9.2022 klo 9:05	Projekti- ja piirustusnumero	95-075 L1-11.1	ARK	



 ARKKITEHTIPALVELU.fi	<small>Rakennuskohde nimi</small> LAPTI / Aameenkallionkatu	<small>Piirustuksen sisältö</small> HAVAINNEKUVA VERSIO 1 A			<small>Mittakaava</small>
	<small>Rakennuskohde osoite</small> Aameenkallionkatu 11, 70100 Kuopio	<small>Kerroskierros</small> 8	<small>Korkeus/tila</small> 4	<small>Toritt/Rinnat</small> 2	
	<small>Päiväys</small> 10.8.2022	<small>Suunnittelija</small> TR/ML	<small>Projektin ja piirustuksen numero</small> 95-075 L1-02		
	ARK				



 ARKITEHTITRANVELU.fi	Rakennuttaja LAPTI / Aarneenkallionkatu	Piirustuksen nimi HAVAINNEKUVA VERSIO 1 A			Lohjontaa	
	Rakennuspaikan osoite Aarneenkallionkatu 11, 70100 Kuopio	Koko/Kylä 8	Kerroksia 4	Tontin nro 2		
	Pöytäkirja 10.8.2022	Suunnitelma TR/MI	Projektin ja piirustuksen nimi 95-075 L1-03			
	Tekijäryhmä 22.4.2022 sivu 14/19					

KUOPIO

Aarneenkallionkatu 7 / luonnos **VE 1A**
havainnekuvat asemakaava-alueelta 887
13.10.2022



Kuva 1: havainnekuva pohjoisesta etelään

Kuva 2: havainnekuva idästä länteen

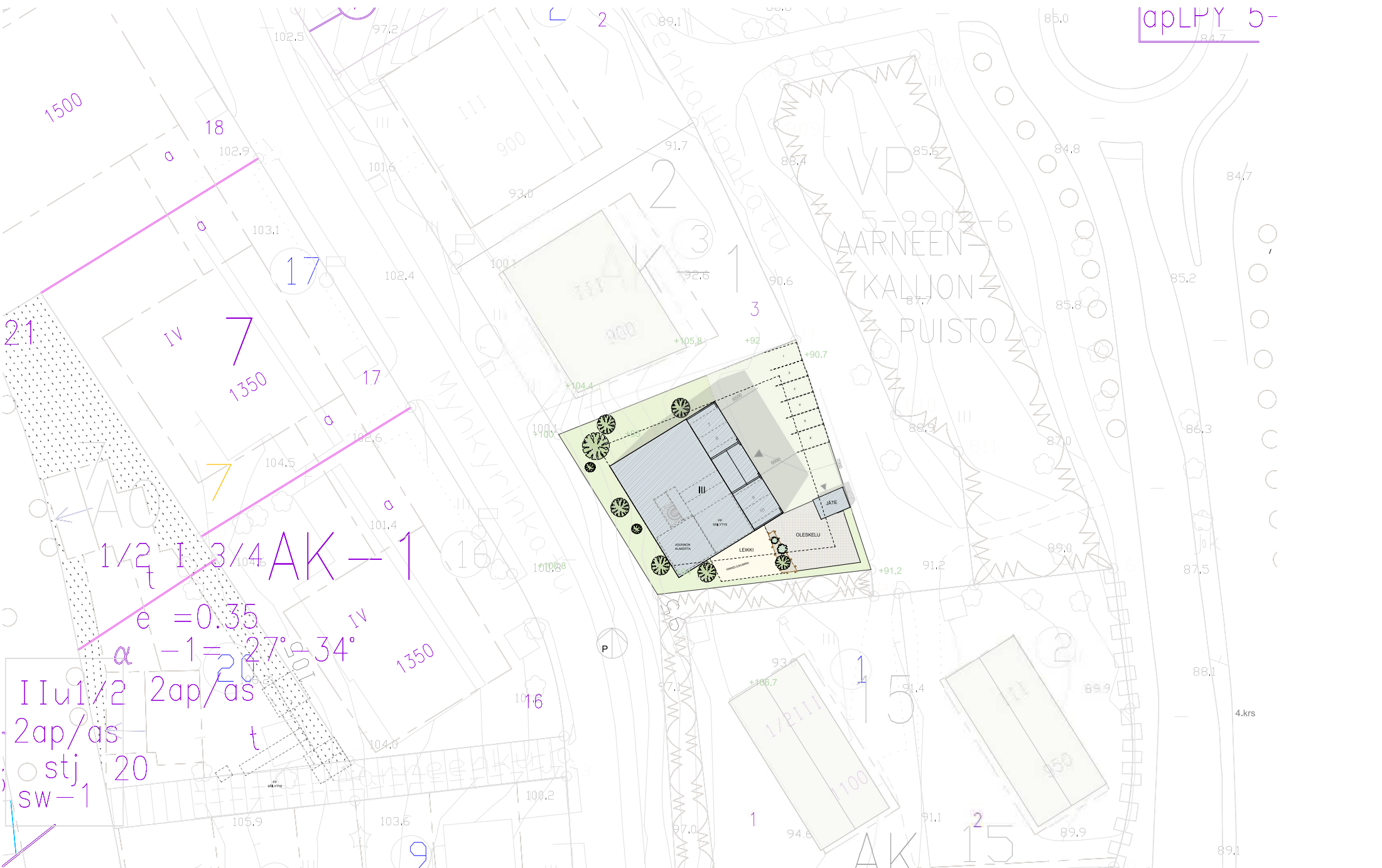
KUOPIO

Aarneenkallionkatu 7 / luonnos VE 1A
havainnekuvat asemakaava-alueelta 887
13.10.2022




Kuva 3: havainnekuva etelästä pohjoiseen

Kuva 4: havainnekuva lännestä itään





1/2 I 3/4 AK - 1
e = 0.35
 $\alpha - 1 = 27 - 34^\circ$
II u 1/2 2ap/as
stj 20
sw-1



	Rakennuskohteen nimi LAPTI / Aarnenkallionkatu	Pinnäksien sisältö Asemapiirustus VERSIO 1 B		Mittakaava 1:500
	Rakennuskohteen osoite Aarnenkallionkatu 11, 70100 Kuopio	Kassa/Kylä 8	Kartelli/Tila 4	Tarjottiin/Rno 2
	Päiväys 12.9.2022	Suunnittelija TR/SL	Projektin ja piirustuksen numero 95-075 L1-11.2	
	ARK			

Taloustieteiden tutkimuskeskus 12.9.2022 klo 9:05



 ARKITEHTITOIMISTO f	<small>Esimerkiksi</small> LAPTI / Aarnenkallionkatu	<small>Yhteinen nimi</small> HAVAINNEKUVA VERSIO 1 B			<small>Luokka</small>	
	<small>Esimerkiksi</small> Aarnenkallionkatu 11, 70100 Kuopio	<small>Kerrokset</small> 8	<small>Korokkeita</small> 4	<small>Tonttien</small> 2		
	<small>Päivä</small> 10.8.2022	<small>Suunnitelma</small> TR/MI	<small>Projekti- ja piirustuksen</small> 95-075 L1-05			
	<small>Tuotekuva 22A2822 sivu 14/16</small>					



 ARKKITEHTIPALVELU.fi	<small>Rakennuskohteen nimi</small> LAPTI / Aarneenkallionkatu	<small>Projektin nimi</small> HAVAINNEKUVA VERSIO 1 B			<small>Mittakaava</small>
	<small>Rakennuskohteen osoite</small> Aarneenkallionkatu 11, 70100 Kuopio	<small>K. osuuskylä</small> 8	<small>Kerrostilat</small> 4	<small>Tontteja</small> 2	
	<small>Päiväys</small> 10.8.2022	<small>Suunnittelija</small> TR/ML	<small>Projektin ja piirustuksen numero</small> 95-075 L1-05		
					

KUOPIO

Aarneenkallionkatu 7 / luonnos VE 1B
havainnekuvat asemakaava-alueelta 887
13.10.2022



Kuva 5: havainnekuva pohjoisesta etelään

Kuva 6: havainnekuva idästä länteen

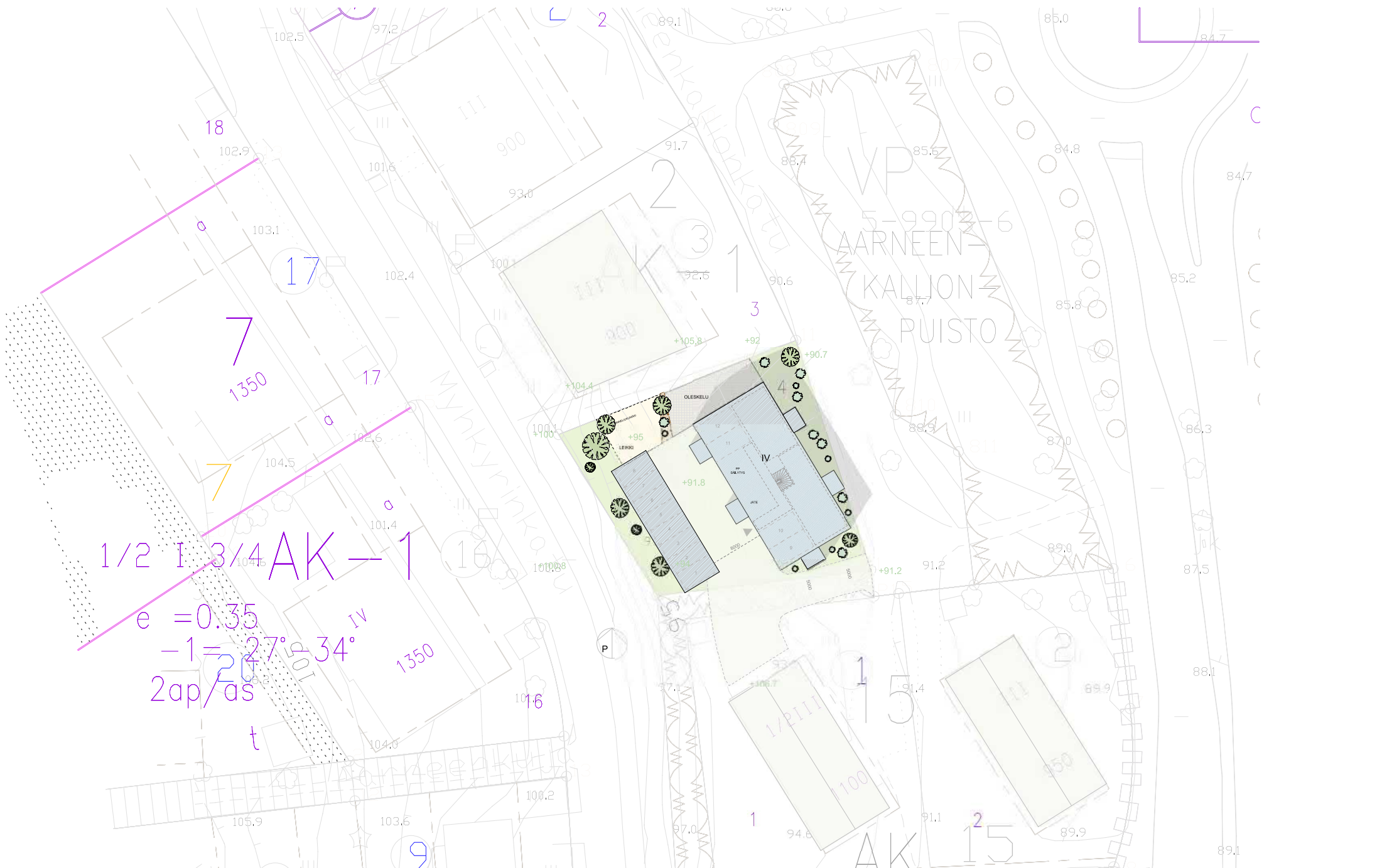
KUOPIO


Aarneenkallionkatu 7 / luonnos **VE 1B**
havainnekuvat asemakaava-alueelta 887
13.10.2022



Kuva 7: havainnekuva etelästä pohjoiseen



Kuva 8: havainnekuva lännestä itään




 ARKKITEHTIPALVELU.fi	Rakennuskohteen nimi LAPTI / Aarneenkallionkatu		Pintaluokituksen sisältö Asemapiirustus VERSIO 2		Mittakaava 1:500
	Rakennuskohteen osoite Aarneenkallionkatu 11, 70100 Kuopio		KassaKylä 8	Kartelli/Tila 4	Tontti/Rno 2
	Päiväys 12.9.2022	Suunnittelija TR/SL	Projektin ja piirustuksen numero 95-075 L1-11.3		
			ARK		

Talustaspaivä 12.9.2022 klo 9:05



	<small>Rakennuskohteen nimi</small> LAPTI / Aarneenkallionkatu		<small>Pinotuksen sisältö</small> HAVAINNEKUVA VERSIO 2			<small>Mittakaava</small>
	<small>Rakennuskohteen osoite</small> Aarneenkallionkatu 11, 70100 Kuopio		<small>KassaKylä</small> 8	<small>Korttelit/tilat</small> 4	<small>Tontit/Rinot</small> 2	
	<small>Päiväys</small> 10.8.2022	<small>Suunnittelija</small> TR/ML	<small>Projekti- ja piirustusnumero</small> 95-075 L1-07			
	<small>Taloustapioivä 22.9.2022 klo 14:49</small>					



	Rakennuskohteen nimi		Pinnalluksen sijoitus			Mittakaava
	LAPTI / Aarneenkallionkatu		HAVAINNEKUVA VERSIO 2			
	Rakennuskohteen osoite		Kassa/Kylä	Kortteli/Tila	Tontti/Rno	
	Aarneenkallionkatu 11, 70100 Kuopio		8	4	2	
Päiväys	Suunnittelija	Projekti- ja piirustusnumero				
10.8.2022	TR/ML	95-075 L1-08				ARK

KUOPIO

Aarneenkallionkatu 7 / luonnos VE 2
havainnekuvat asemakaava-alueelta 887
13.10.2022



Kuva 9: havainnekuva pohjoisesta etelään

Kuva 10: havainnekuva idästä

KUOPIO

Aarneenkallionkatu 7 / luonnos **VE 2**
havainnekuvat asemakaava-alueelta 887
13.10.2022



Kuva 11: havainnekuva etelästä pohjoiseen

Kuva 12: havainnekuva lännestä