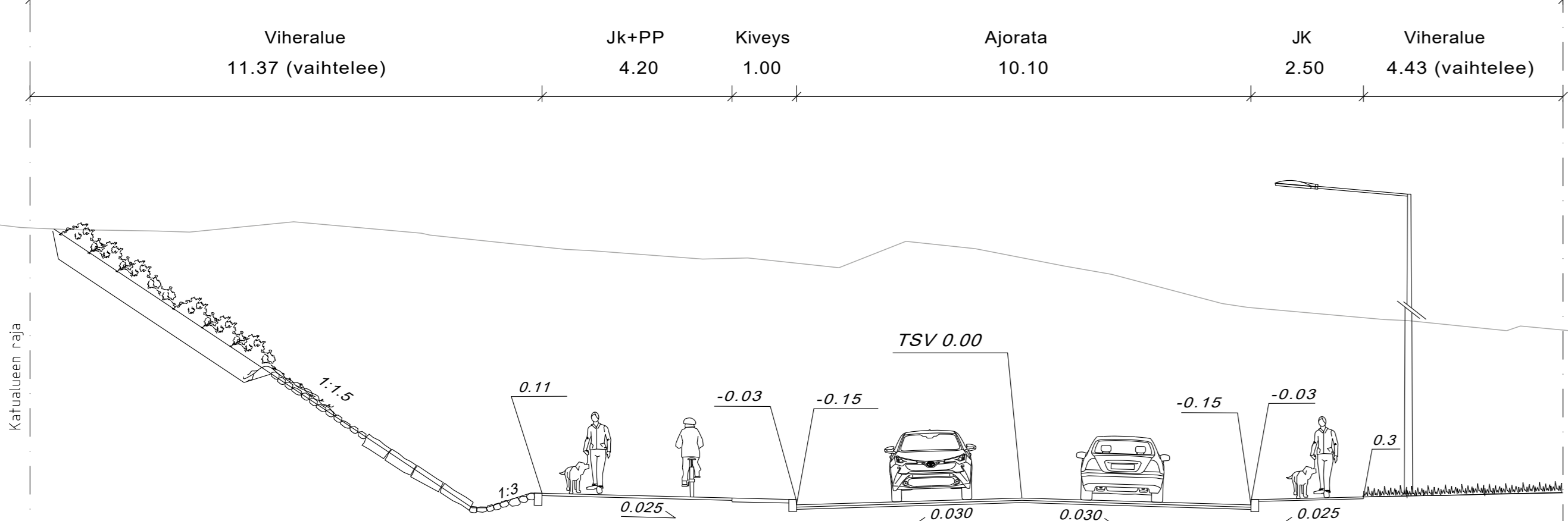


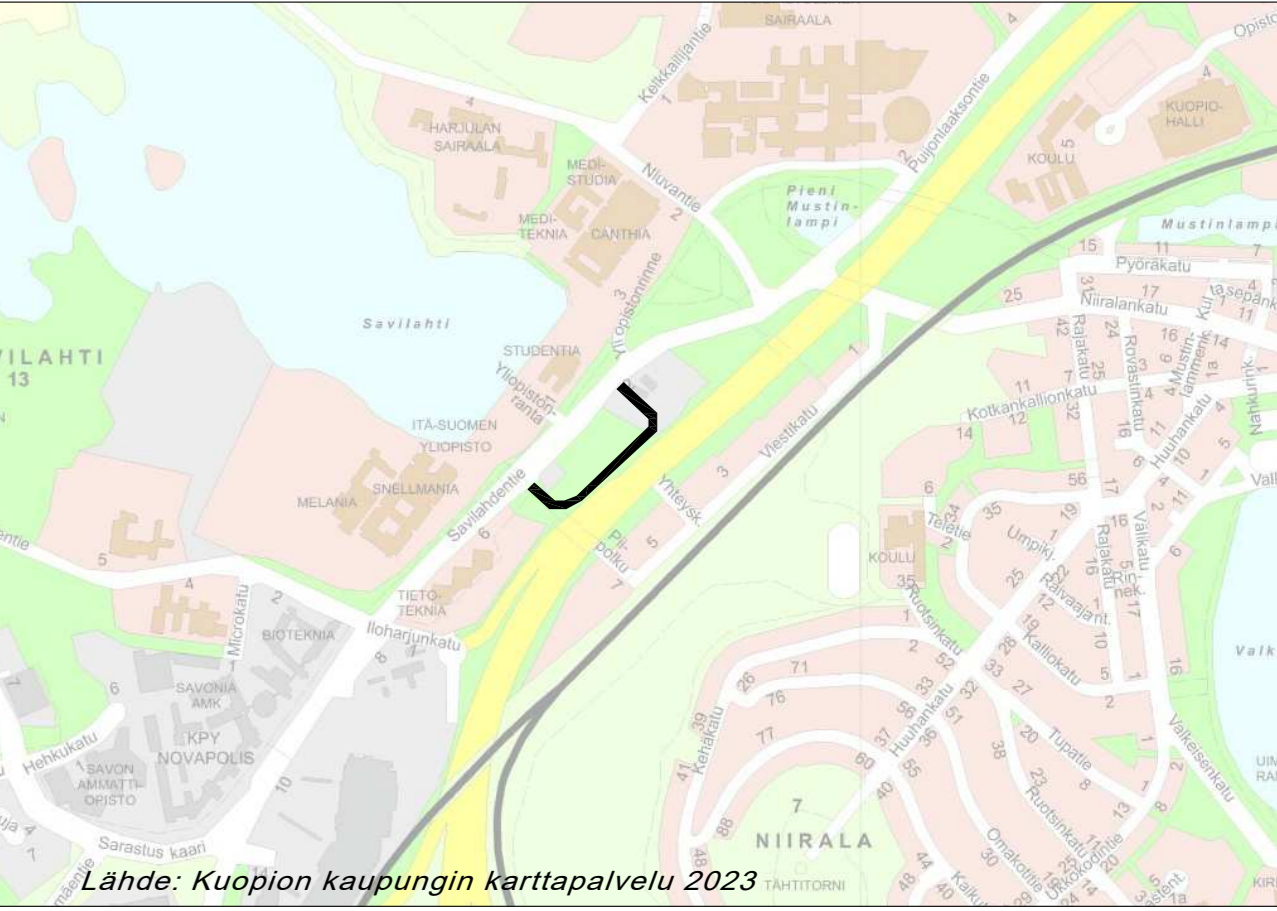
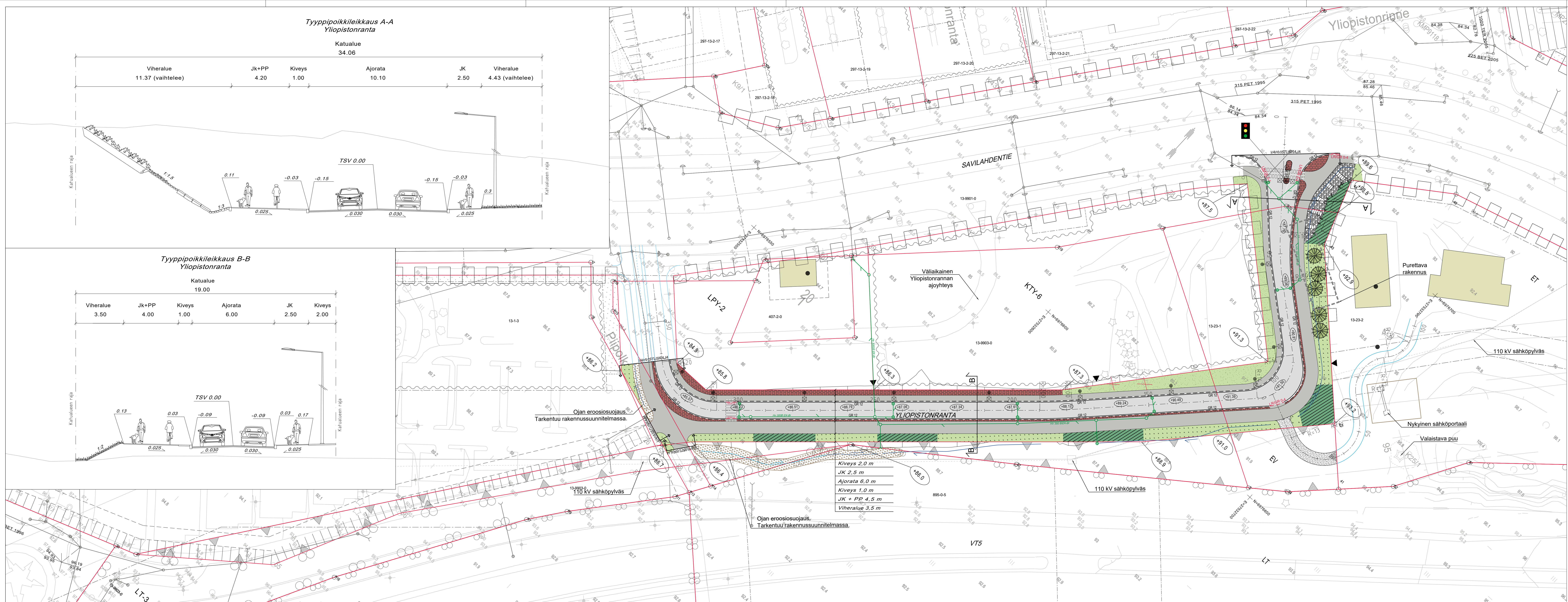
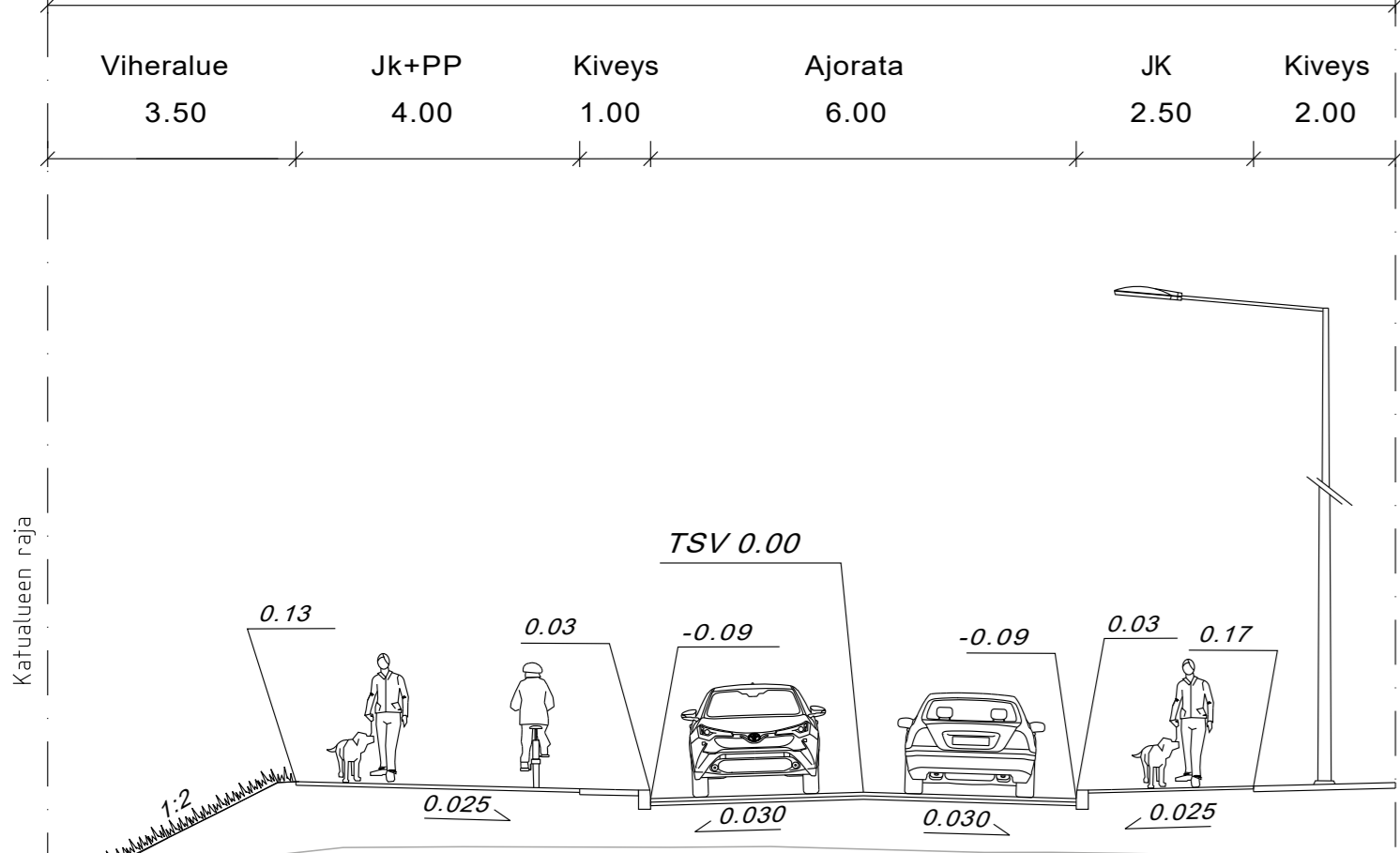
Tyypipoikkileikkaus A-A
Yliopistonranta

Katualue
34.06



Tyypipoikkileikkaus B-B
Yliopistonranta

Katualue
19.00



Lähde: Kuopion kaupungin karttapalvelu 2023

MERKINTÖJEN SELITYKSET

	Pohjoisnuoli		Vahvistusraja
	Maanpinnan korkeus		Leikkaus
	Koordinaattiristi		Ajorata
	Kiinteistöraja		Sora
	Kiinteistötunnus		Yhdistetty jk+pp
	Rakennus		Betoni, "malli Savilahti"
	Purettava rakennus		Betoni, vakea
	Nykyinen valaisin		Kalliomurske
	Mittalinja		Nurmi
	Kaarresäde		Pensasryhmä
	Kaltevuus		Erosiosuojaus
	Suunniteltu korko		Poistettava puu
	Valaisin, suunniteltu		Istutettava puu
	Liikennevalo-ohjattu risteys		Istutettava köynnös
	Ojapainanne		Suojatie/pyörätienjatke
			Reunakivi
			Reunakivi, luiskattu
			Ohjeellinen hulevesijärjestelmä
			Suunniteltu hulevesiviemäri
			Suunniteltu hulevesikaivo
			Huleveden tonnitilittymä

Nykyiset vesihuoltotiedot © Kuopion kaupunki 2023
Muu suunnitelma-aineisto © Kuopion kaupunki 2023

KORKEUSLÄRJESTELMÄ N2000
KOORDINAATTIJÄRJESTELMÄ ETRS-GK27

Liite on allekirjoitettu koneellisesti Kuopion kaupungin asianhallintajärjestelmässä.
Allekirjoituksen oikeellisuuden voi todentaa kirjasta.

Kohde	SAVILAHTI 13	Piirustuksen sisältö	ASEMPIIRUSTUS POIKKILEIKKAUS	Mittakaava	1:500 1:100
Katu	YLIOPISTONRANTA	Piirustustaji	KATU- JA HULEVESISUUNNITELMA	Päiväys	30.8.2023
Alue	VÄLILLÄ SAVILAHDENTIE - PIIPOKLU	Hyv.	ARASÄNEN	As.no	6079/2023
Asemat		Asemat		Projektori	
Asemat		Asemat		Piir. no	0171
Asemat		Asemat		Piir.	1
V.AJOMO					30.8.2023
J.LUKKONEN					30.8.2023
A.ELOMÄÄ					30.8.2023

