





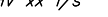


MERKINTÄJEN SELITYKSET:

-  Hulevesiviemäri rakennettu
-  Hulevesiviemäri uusi
-  Avo-oja rakennettu
-  Avo-oja uusi
-  Tulvareitti
-  HV xx 1/s Hulevesivirtaama
-  ◀ 200M Huleveden raja-kohta ja putkikoko

KORKEUSJÄRJESTELMÄ N2000  
 KOORDINAATTIJÄRJESTELMÄ ETRS-GK27

Liite on allekirjoitettu konkreettisesti Kuopion kaupungin asianhallintajärjestelmässä.  
 Allekirjoituksen oikeellisuuden voi todentaa kirjaamosta.

C			
B			
A			
MUUTOS/VÄYTYKSI		PÄIVÄYS	NIMI
Kohde	Päivätyksen sisältö		Mittakaava
LEVÄNEN(24) KIVILAMPI HULEVEDET	ASEMAPIIRUSTUS		1:1000
	Päivätyksen YLEISSUUNNITELMA		
	Päiväys	21.11.2022	Suunn. -ohje
	Nimi		Nimi
	Asemakortti		
	Suunn./tekijä	J.LAAKSOVIRTA	Piir. -no
	Piir.		
KUOPION KAUPUNKI, KAUPUNKIYMPÄRISTÖN PALVELUALUE KAUPUNKISUUNNITTELUPALVELUT KUNNALLISTEKNIINEN SUUNNITTELU PL 1007 (SUOKATU 42) 70111 KUOPIO Puhelin (017) 182 111, www.kuopio.fi			