









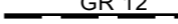









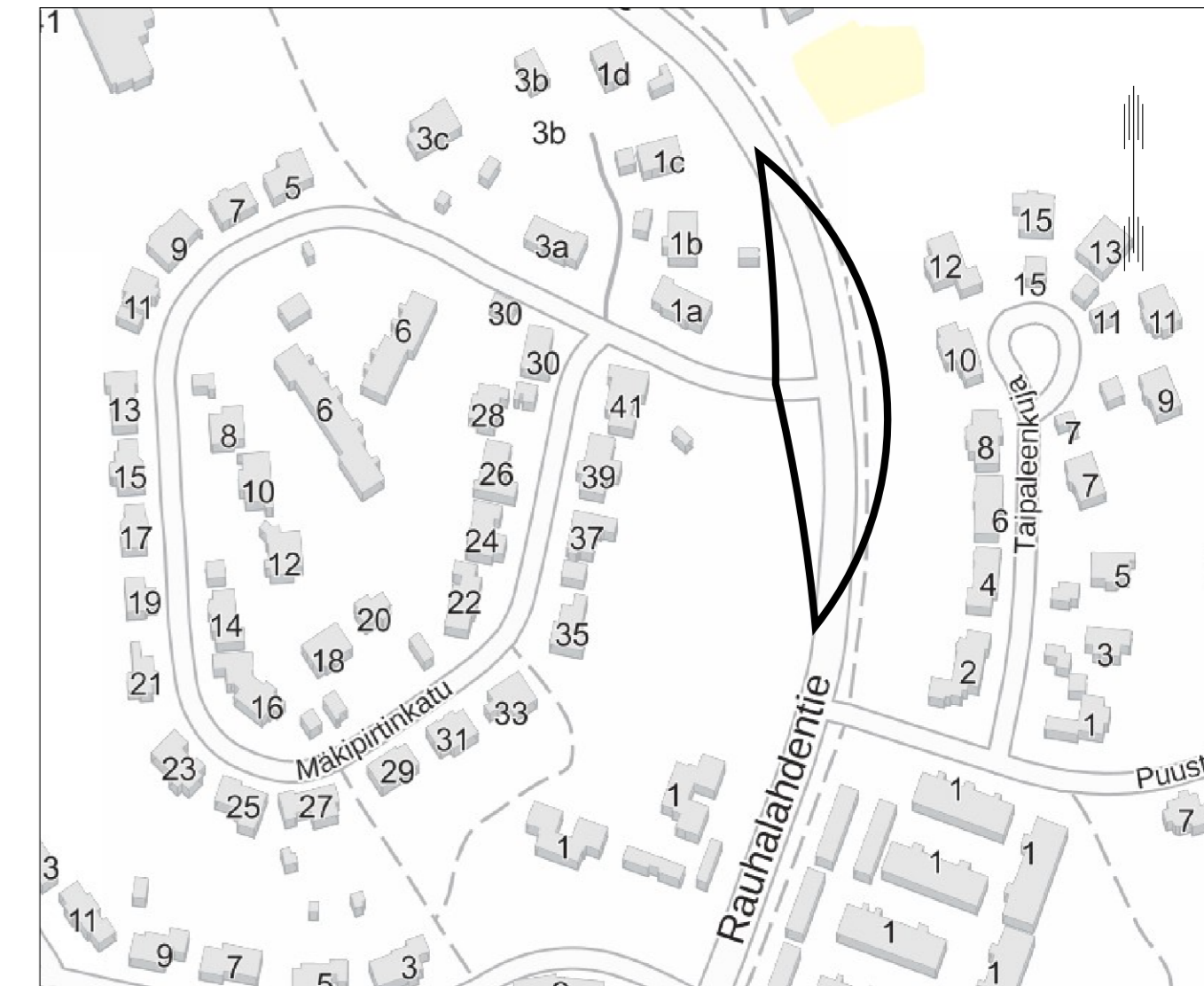


MERKINTÖJEN SELITYKSET

-  Tontin raja
-  Tontin numero
-  Katualueen rajat
-  Rakennus
-  Suojatie
-  Nurmi-/niittyverhous
-  Betonikivi, punainen
-  Betonikivi, valkoinen
-  Asfaltti, ajorata
-  Asfaltti, kevyenliikenteenväylä
-  Reunakivi, numero osoittaa reunatuen näkymän (cm)
-  Reunakivi luiskattu
-  Säilyvä lehtipuu, mitattu
-  Poistettava havupuu, ei mitattu
-  Poistettava/raivattava kasvillisuus
-  Puuaita, ei mitattu

BETONIKIVEYKSET

- | Tyyppi | Väri | Lisätietoja |
|---|-----------|-------------|
|  Kartanokivi | valkoinen | 60 mm |
|  Kartanokivi | punainen | 60 mm |
-  alueen kehys
 - suorakaidekivi, 1 rivi
 -  tiililadonta
 - suorakaidekivi 278x138x60 mm



Liite on allekirjoitettu koneellisesti Kuopion kaupungin asianhallintajärjestelmässä. Allekirjoituksen oikeellisuuden voi todentaa kirjaamosta.

Suunnitelma-aineisto © Kuopion kaupunki 2022

KORKEUSJÄRJESTELMÄ N2000
KOORDINAATTIJÄRJESTELMÄ ETRS-GK27

C		
B		
A		
MUUTOS/TÄYDENNYS	PAIVÄYS	NIMI
Kohde	Piirustuksen sisältö	Mittakaava
LITMANEN 032	ASEMAPIIRUSTUS	1:500
RAUHALAHDENTIE		
Mäkipirtinkatu	Piirustuslaji	
	RAKENUSSUUNNITELMA	
Päiväys	31.3.2023	Suunn. alue
Hyv.	A.RÄSÄNEN	As.nro
		2154/2023
Asemak. tark.		Projektinro
		169
Suunn./Tark.	J.KORHONEN	Piir. nro
		403
Piir.		
HYV.	31.3.2023 M.Turja-Mäkinen	
TARK.	31.3.2023 R.Kolu	
LAAT.	31.3.2023 J.Pussinen	



WSP Finland Oy
Kymppinkatu 3b
40320 JYVÄSKYLÄ
etunimi.sukunimi@wsp.com