





















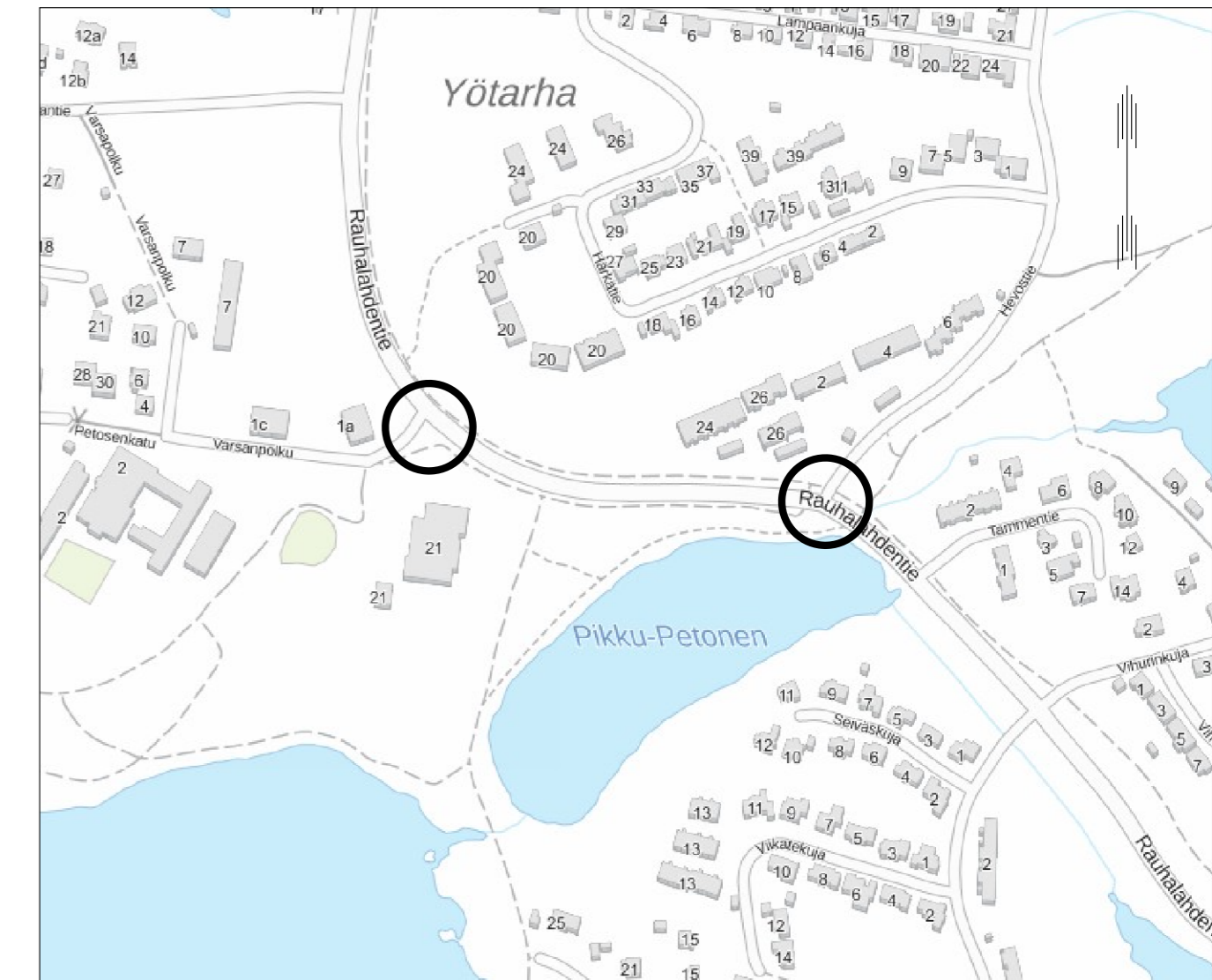


MERKINTÖJEN SELITYKSET

-  Tontin raja
-  Tontin numero
-  Katualueen rajat
-  Rakennus
-  Kaarresäde
-  Suojatie / pyörätien jatke
-  Nurmi-/niittyverho
-  Betonikivi, punainen
-  Betonikivi, valkoinen
-  Asfaltti, ajorata
-  Asfaltti, kevyenliikenteenväylä
-  R50
-  GR 12
-  LR
-  Reunakivi, numero osoittaa reunatuen näkymän (cm)
-  Reunakivi luiskattu
-  Reunakivi upotettava
-  Säilyvä lehtipuu, mitattu

BETONIKIVEYKSET

- | Tyyppi | Väri | Lisätietoja |
|---|-----------|-------------|
|  | valkoinen | 60 mm |
|  | punainen | 60 mm |
-  alueen kehys - suorakaidekivi, 1 rivi
 -  tiililadonta - suorakaidekivi 278x138x60 mm



Liite on allekirjoitettu koneellisesti Kuopion kaupungin asianhallintajärjestelmässä. Allekirjoituksen oikeellisuuden voi todentaa kirjaamosta.

Suunnitelma-aineisto © Kuopion kaupunki 2022

KORKEUSJÄRJESTELMÄ N2000
KOORDINAATTIJÄRJESTELMÄ ETRS-GK27

C		PAIVÄYS		NIMI	
B					
A					
MUUTOS/TÄYDENNYS					
Kohde		Piirustuksen sisältö		Mittakaava	
JYNKKÄ 025		ASEMAPIIRUSTUS		1:500	
RAUHALAHDENTIE		Piirustuslaji		RAKENNUSSUUNNITELMA	
Varsanpolku-Hevostie		Päiväys		Suunn. alue	
31.3.2023		Hyv.		As.nro	
A.RÄSÄNEN		2154/2023		Projektitno	
Asemak. tark.		Suunn./Tark.		Piir. nro	
J.KORHONEN		Piir.		407	
PL 1097 (SUOKATU 42), 70111 KUOPIO (017)182 111, www.kuopio.fi		HYV.		31.3.2023 M.Turja-Mäkinen	
TARK.		31.3.2023 R.Kolu		LAAT.	
31.3.2023 J.Pussinen					



WSP Finland Oy
Kymppinkatu 3b
40320 JYVÄSKYLÄ
etunimi.sukunimi@wsp.com