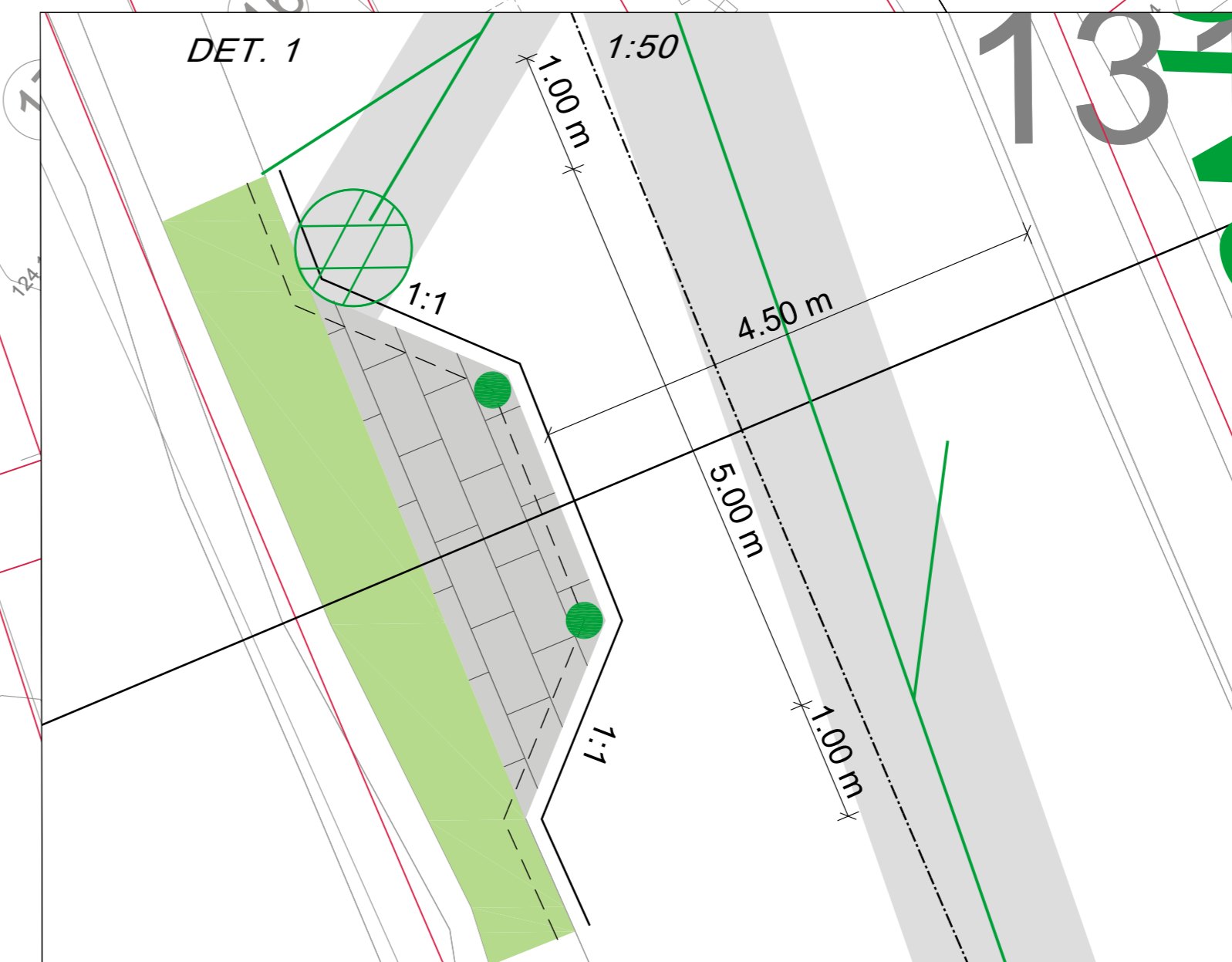
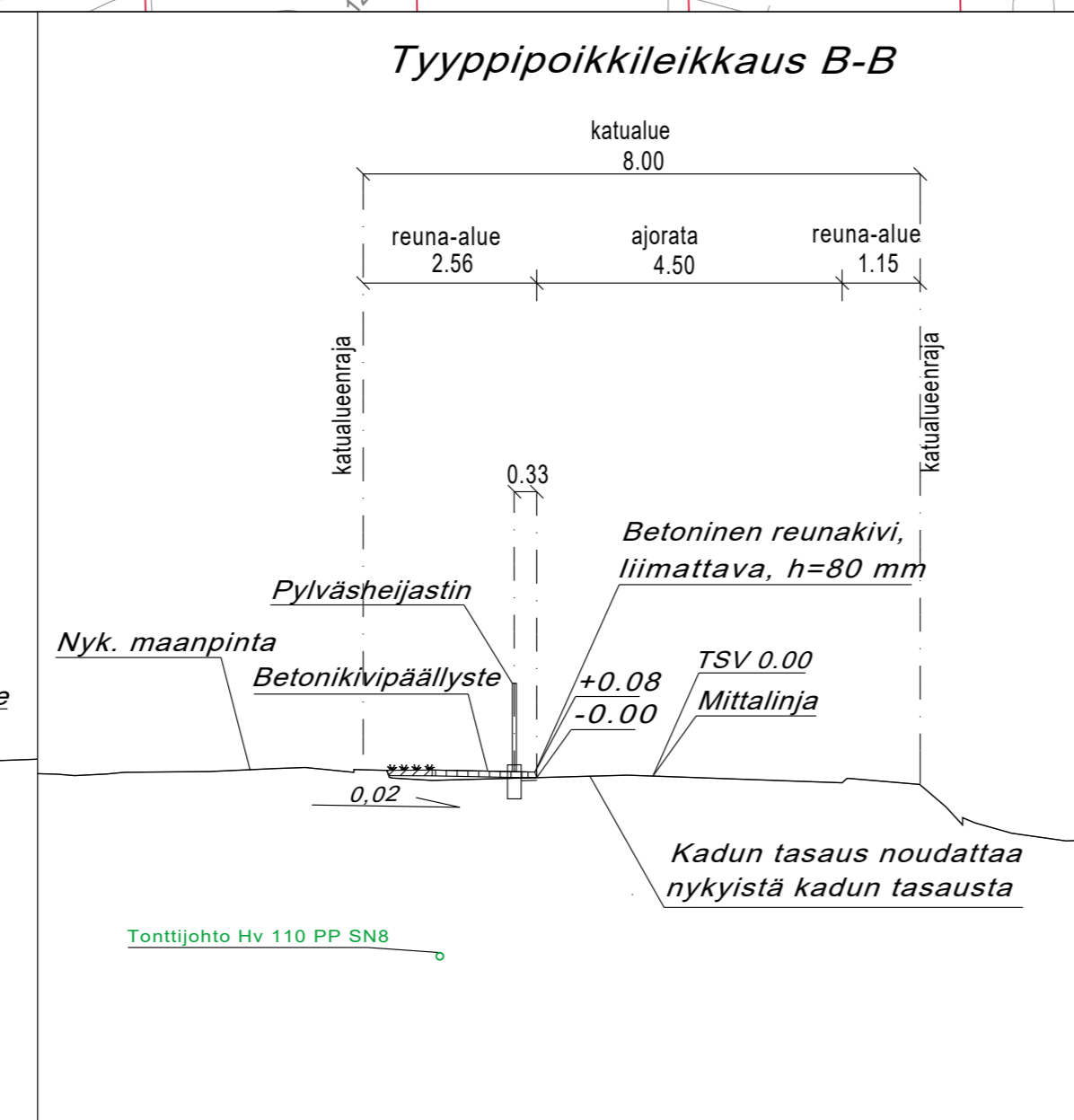
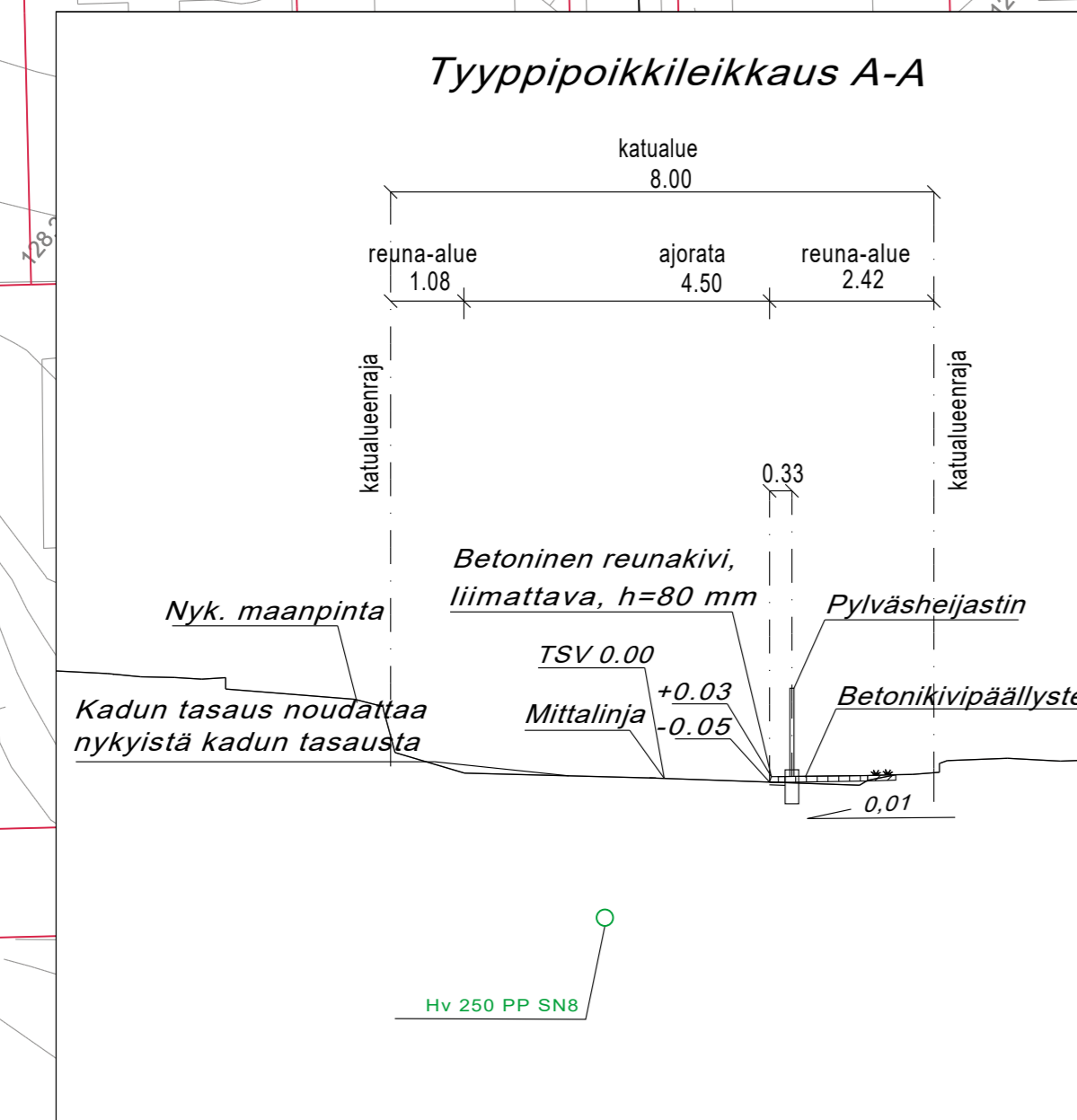


MERKINTÖJEN SELITYKSET

	Katualueen raja		Kadun liikim. korkeusasema (nykyinen)
	Tyypipoikkileikkaus		Mittalinja paalutus paalulukema
	Betoninen reunakivi, liimattava, 8 cm	7	Tontti
	Betonikivi, harmaa	23	Kortteli
	Asfaltti, ajorata	137.9	Maanpinnan korkeus
	Nurmi A3		
	Pylväsheijastin		
	Hulevesikaivo, suunniteltu		
	Hulevesiviemäri, suunniteltu		
	Hulevesiviemärit nykyiset		
	Hulevesikaivo, nykyinen		
	Huleveden tonttiittymä		

KORKEUSJÄRJESTELMÄ N2000
 KOORDINAATTIJÄRJESTELMÄ ETRS-GK27
 Liite on allekirjoitettu koneellisesti Kuopion kaupungin asianhallintajärjestelmässä.
 Allekirjoituksen oikeellisuuden voi todentaa kirjaamosta.



C					
B					
A					
MUUTOSTÄYDENNYS			PÄIVÄYS		NIMI
Kohde	NIIRALA 7 KAUKUKATU Kipinäkatu-Ukkokodintie		Piirustuksen sisältö	Mittakaava	
			ASEMAPIRUSTUS	1:500	
			TYYPPIPOIKKILEIKKAUKSET	1:100	
			Piirustustyyppi	KATU-JA HULEVESISUUNNITELMA	
	Päiväys	23.01.2022	Suunn. alue	102	
	Hyt.	A. Räsänen	As.mn	344/2022	
	Asemak. tark.	A. Savolainen/M. Niskanen	Projekti	0162	
	Suunn./Tark.	A. Savolainen/M. Niskanen	Piir. nro	401	
	Piir.				
	Suunnittelualue, työnnumero ja piirustuksen numero	Muutos			
	FCG	KTL	P47361		
	Microkatu 1, 70210 Kuopio Puh. 010 4090, www.fcg.fi	Tiedosto			
Päiväys	23.1.2023	Suunn./Piir.	S. KOSTILAINEN, A. KARPPINEN	A	
Pääsuunn.		Tarkastaja	E. HAVULINNA	S	
Hyt.	E. HAVULINNA	Yhteyshenkilö	E. HAVULINNA		