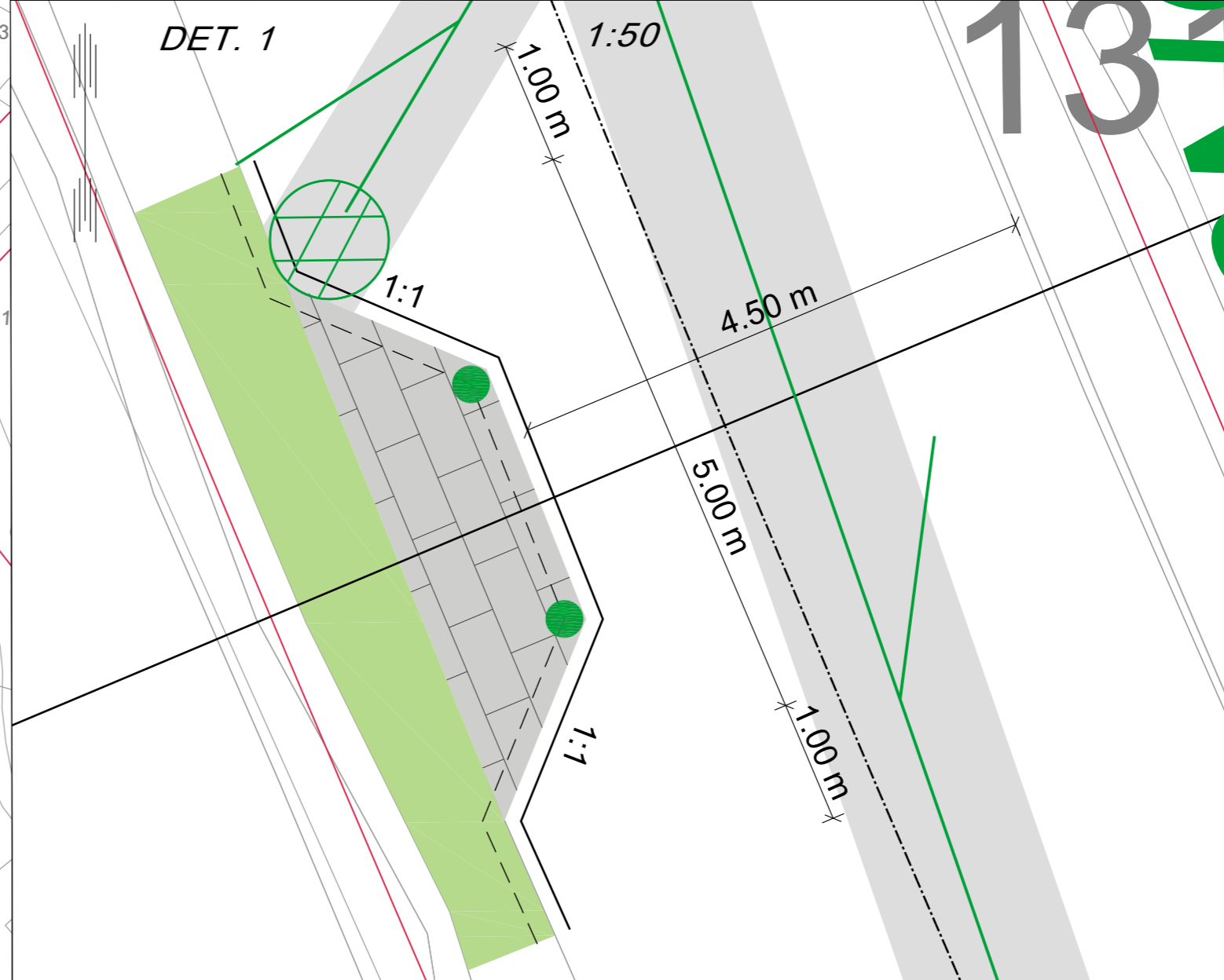
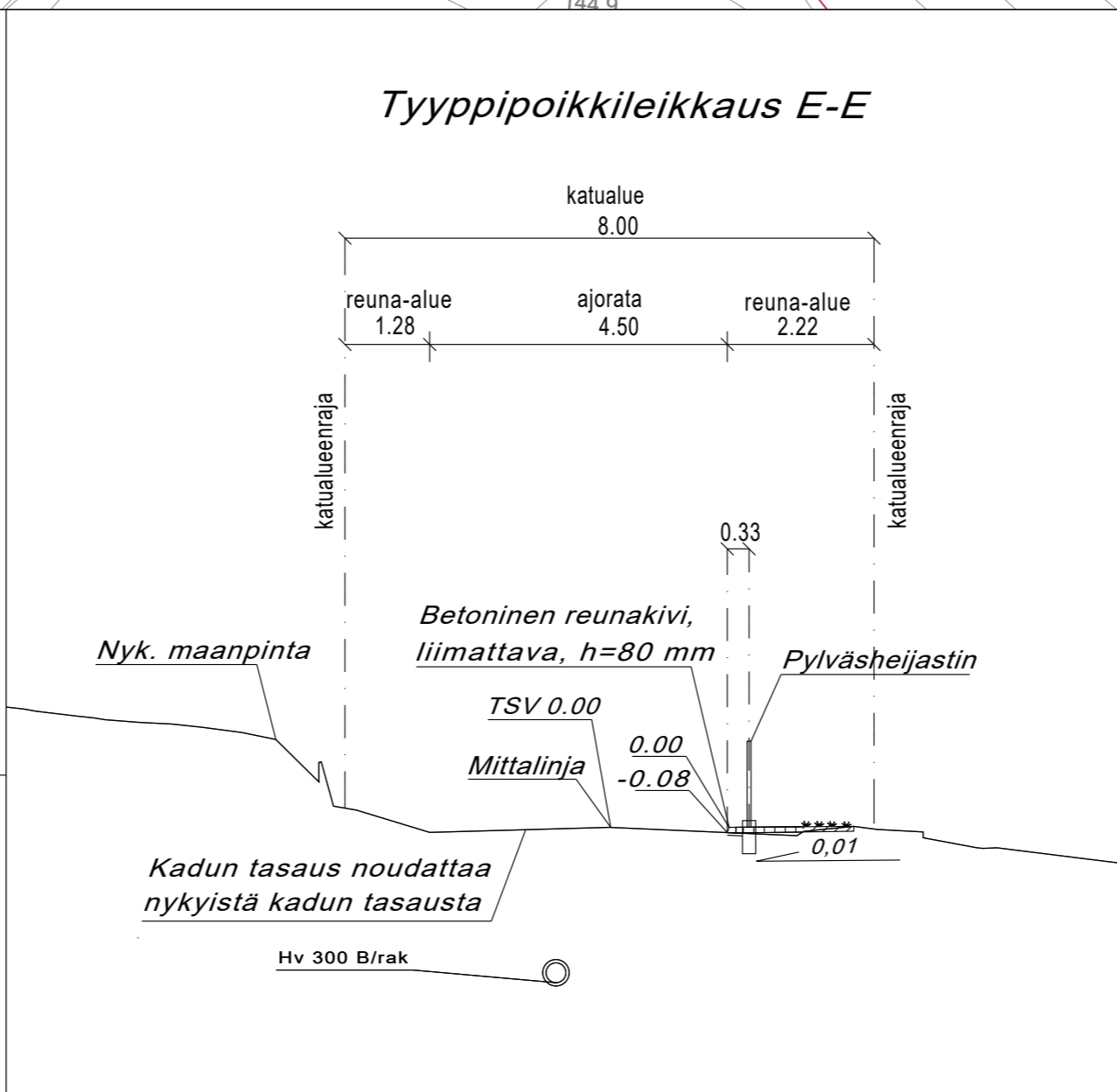
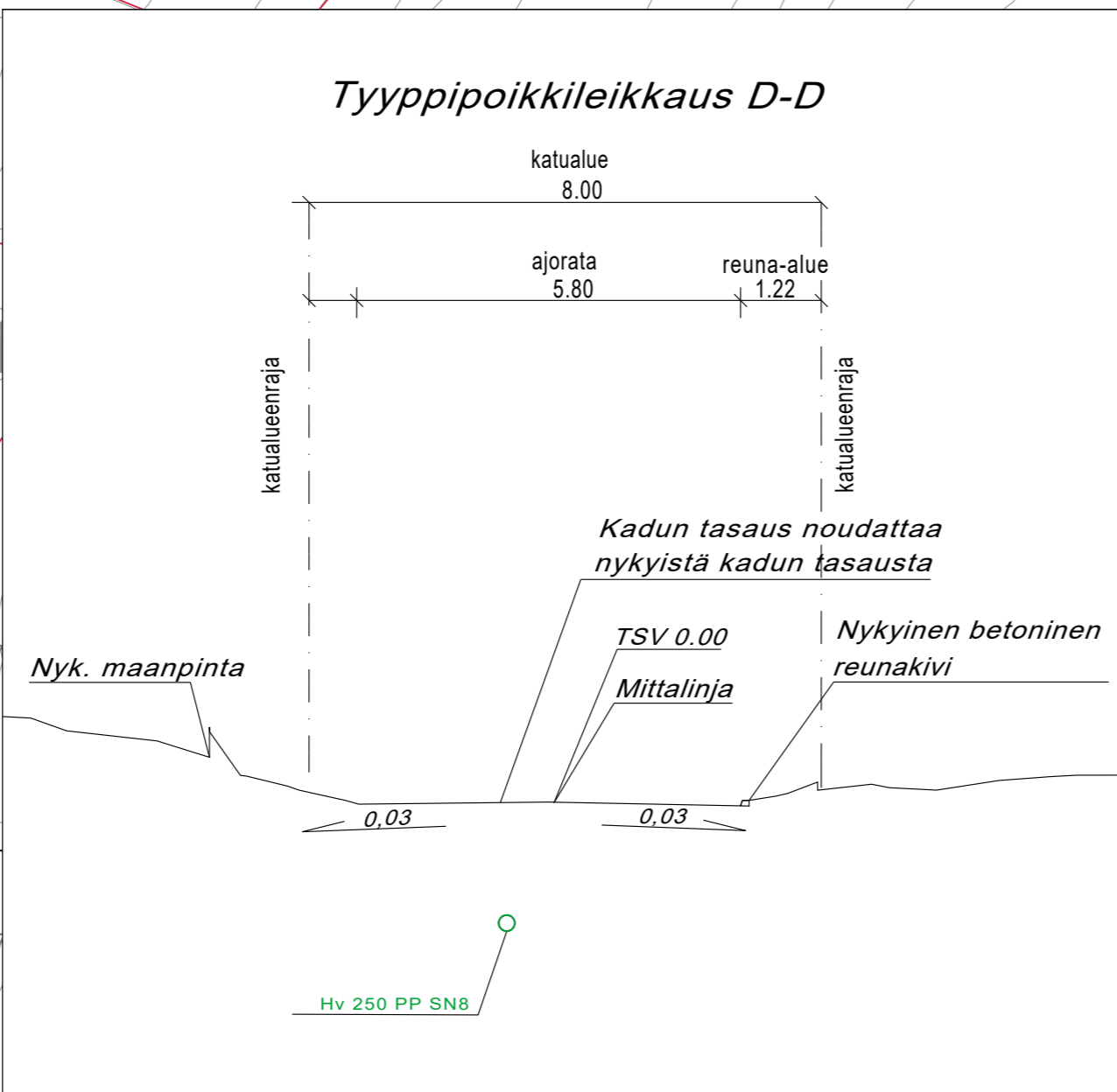


**MERKINTÖJEN SELITYKSET**

	Katualueen raja		Kadun liikm. korkeusasema (nykyinen)
	Tyypipoikkileikkaus		Mittalinja paalutus paalulukema
	Betoninen reunakivi, liimattava, 8 cm	7	Tontti
	Betonikivi, harmaa	23	Kortteli
	Asfaltti, ajorata	137.9	Maanpinnan korkeus
	Nurmi A3		
	Pylväsheijastin		
	Hulevesikaivo, suunniteltu		
	Hulevesiviemäri, suunniteltu		
	Hulevesiviemärit nykyiset		
	Hulevesikaivo, nykyinen		
	Huleveden tonttiliittymä		



KORKEUSJÄRJESTELMÄ N2000  
KOORDINAATTIJÄRJESTELMÄ ETRS-GK27

Liite on allekirjoitettu koneellisesti Kuopion kaupungin asianhallintajärjestelmässä.  
Allekirjoituksen oikeellisuuden voi todentaa kirjasta.

C			
B			
A			
MUUTOSTÄYDENNYS		PÄIVÄYS	NIMI
Kohde	NIIRALA 7	Piirustuksen sisältö	Mittakaava
	<b>KAUKUKATU</b>	ASEMAPIIRUSTUS	1:500
	Huhankatu-Kehäkatu	TYYPPIPOIKKILEIKKAUKSET	1:100
		Piirustuslaji	KATU-JA HULEVESISUUNNITELMA
		Päiväys	23.01.2022
		Suunn. alue	102
		Hyt	A. Rasänen
		As.no	344/2022
		Asemak. tark.	
		Projekti	0162
		Suunn./Tark.	A. Savolainen/M. Niskanen
		Piir. nro	403
		Piir.	
		Suunnittelualue, työnnumero ja piirustuksen numero	Muutos
		<b>KTL</b> P47361	
		Tiedosto	
		Suunn./Piir.	S. KOSTILAINEN, A. KARPPINEN
		Tarkastaja	E. HAVULINNA
		Yhteyshenkilö	E. HAVULINNA
		Päiväys	23.1.2023
		Pääsuunn.	
		Hyt.	E. HAVULINNA