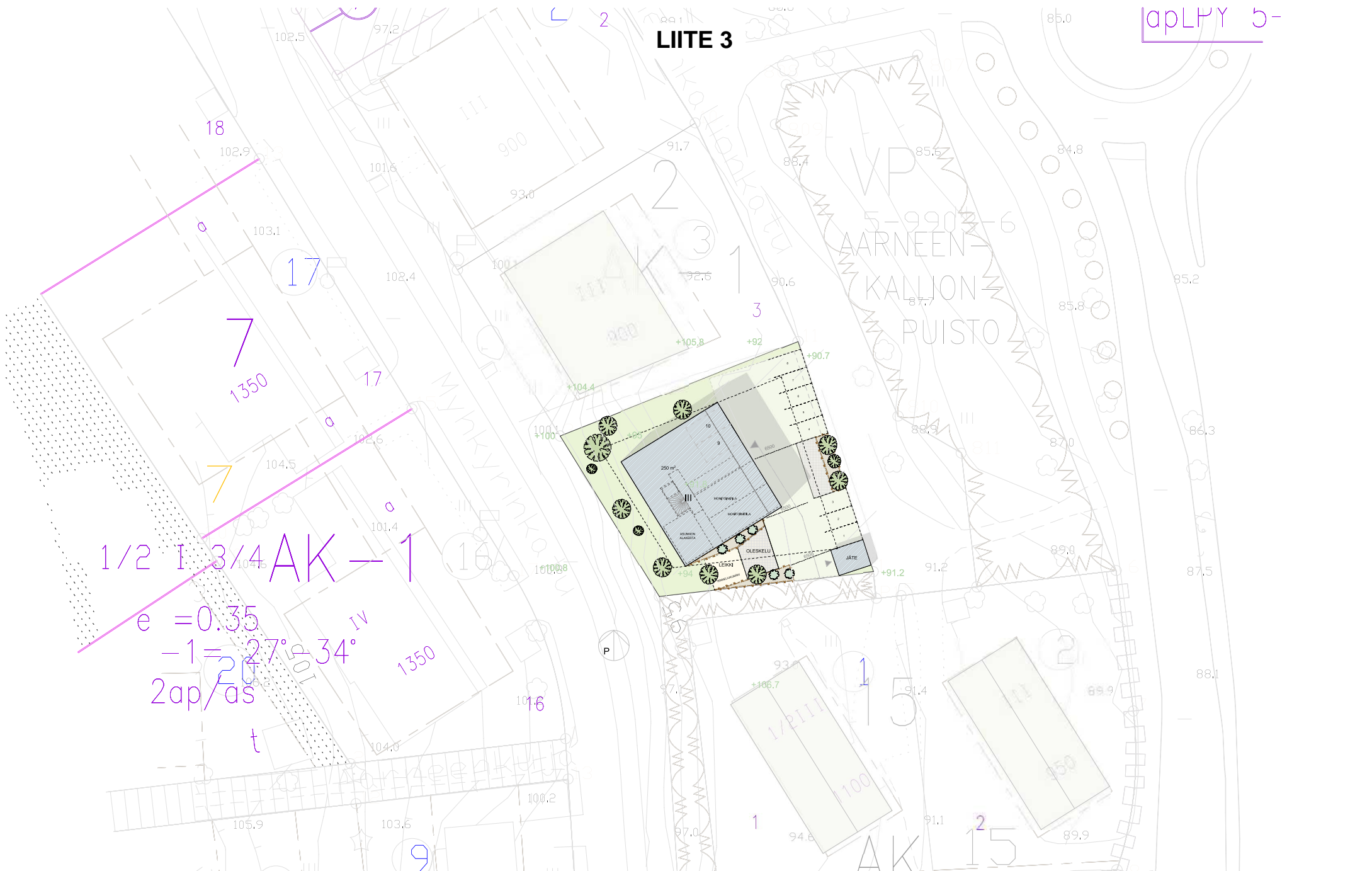




LIITE 3

apLPY 5-




	Rakennuskohteen nimi	LAPTI / Aarneenkallionkatu			Rakennuksen sisältö	Mittakaava
	Rakennuskohteen osoite	Aarneenkallionkatu 11, 70100 Kuopio			Asemapiirustus VERSIO 1 A	1:500
	Päiväys	12.9.2022	Suunnittelija	TR/SL	KassaKylä Kartti/Tiia Tammi/Rico	8 4 2
	Talustuspäivä	12.9.2022 klo 9:05	Projekti- ja piirustusnumero	95-075 L1-11.1	ARK	



 ARKKITEHTIPALVELU.fi	Rakennuskohde nimi	Pienrakennus aluilla			Mittakaava
	Rakennuskohde osoite	LAPTI / Aameenkallionkatu	HAVAINNEKUVA VERSIO 1 A		
	Päiväys	Aameenkallionkatu 11, 70100 Kuopio	Kerroskryky	Korkeus/tila	Toritt/Rinn
	Tuote/kuvausnumero	10.8.2022	8	4	2
	Suunnittelija	TR/ML	Projektin ja piirustuksen numero		
			95-075 L1-02		ARK

Tuotekuvaus 22.8.2022 klo 14:49



 <small>ARHITEHTITRAUVELU</small>	<small>Ohjevaltuusto</small>	<small>Projektin nimi</small>			<small>Luokka</small>
	LAPTI / Aarneenkallionkatu	HAVAINNEKUVA VERSIO 1 A			
	<small>Ohjevaltuusto</small>	<small>Koostaja</small>	<small>Korjattu</small>	<small>Tarkkattu</small>	
	Aarneenkallionkatu 11, 70100 Kuopio	8	4	2	
<small>Päivä</small>	<small>Suunnittelija</small>	<small>Projektin ja piirustuksen</small>			
10.8.2022	TR/MI	95-075 L1-03			ARK
<small>Tuotekappale 22A/2022 sivu 14/19</small>					

KUOPIO

Aarneenkallionkatu 7 / luonnos **VE 1A**
havainnekuvat asemakaava-alueelta 887
13.10.2022



Kuva 1: havainnekuva pohjoisesta etelään

Kuva 2: havainnekuva idästä länteen

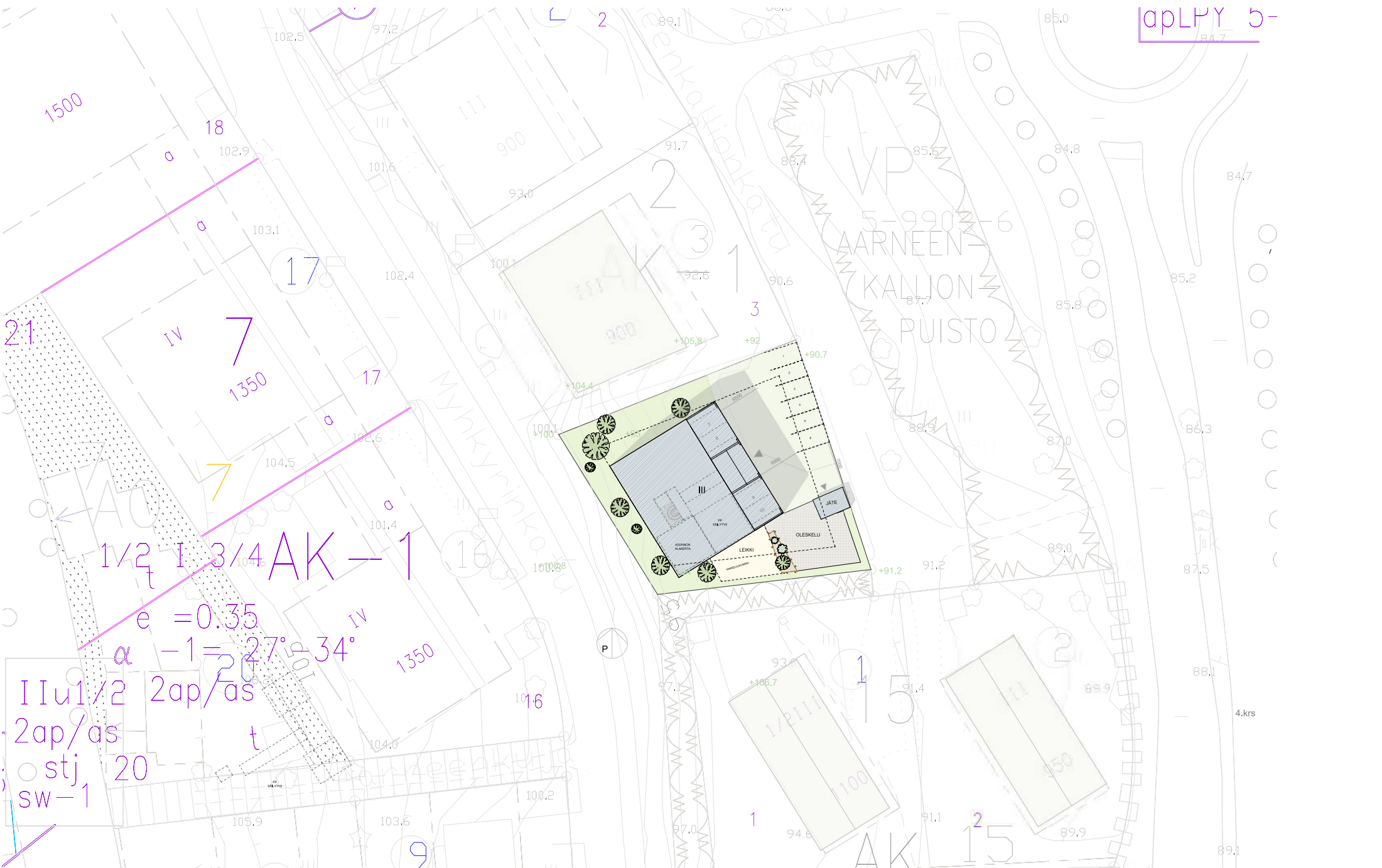
KUOPIO


Aarneenkallionkatu 7 / luonnos **VE 1A**
havainnekuvat asemakaava-alueelta 887
13.10.2022





Kuva 3: havainnekuva etelästä pohjoiseen

Kuva 4: havainnekuva lännestä itään




 ARKITEHTIPALVELU.fi	Rakennuskohteen nimi	LAPTI / Aarneenkallionkatu		Piirustuksen sisältö	Asemapiirustus VERSIO 1 B		Mittakaava	1:500
	Rakennuskohteen osoite	Aarneenkallionkatu 11, 70100 Kuopio		Kunta/Kylä	Kartti/Tila	Tammi/Rno		
	Päiväys	12.9.2022		Suunnittelija	TR/SL		Projekti- ja piirustusnumero	95-075 L1-11.2
							ARK	



 ARKITEHTITOIMISTO f	<small>Esitelmän nimi</small> LAPTI / Aarneenkallionkatu	<small>Esitelmän nimi</small> HAVAINNEKUVA VERSIO 1 B			<small>Luokka</small>	
	<small>Esitelmän osoite</small> Aarneenkallionkatu 11, 70100 Kuopio	<small>Kerros</small> 8	<small>Korkeus</small> 4	<small>Tontti</small> 2		
	<small>Päivä</small> 10.8.2022	<small>Suunnitelma</small> TR/MI	<small>Projekti ja piirustuksen nimi</small> 95-075 L1-05			
	<small>Tuotteen nimi</small> Havainnekuva					



 ARKKITEHTIPALVELU.fi	<small>Rakennuskohteen nimi</small> LAPTI / Aarneenkallionkatu	<small>Projektin nimi</small> HAVAINNEKUVA VERSIO 1 B			<small>Mittakaava</small>
	<small>Rakennuskohteen osoite</small> Aarneenkallionkatu 11, 70100 Kuopio	<small>K. osuuskylä</small> 8	<small>Kerrostilat</small> 4	<small>Tontteja</small> 2	
	<small>Päiväys</small> 10.8.2022	<small>Suunnittelija</small> TR/ML	<small>Projektin ja piirustuksen numero</small> 95-075 L1-05		
	ARK				

KUOPIO

Aarneenkallionkatu 7 / luonnos VE 1B
havainnekuvat asemakaava-alueelta 887
13.10.2022



Kuva 5: havainnekuva pohjoisesta etelään

Kuva 6: havainnekuva idästä länteen

KUOPIO



Aarneenkallionkatu 7 / luonnos **VE 1B**
havainnekuvat asemakaava-alueelta 887
13.10.2022




Kuva 7: havainnekuva etelästä pohjoiseen

Kuva 8: havainnekuva lännestä itään



	<small>Rakennuskohteen nimi</small> LAPTI / Aarneenkallionkatu		<small>Pinotuksen sisältö</small> HAVAINNEKUVA VERSIO 2			<small>Mittakaava</small>
	<small>Rakennuskohteen osoite</small> Aarneenkallionkatu 11, 70100 Kuopio		<small>KasaKylä</small> 8	<small>Korttelitila</small> 4	<small>Tonttirnoo</small> 2	
	<small>Päiväys</small> 10.8.2022	<small>Suunnittelija</small> TR/ML	<small>Projekti- ja piirustusnumero</small> 95-075 L1-07			
	<small>Taloustapioivä 22.9.2022 klo 14:49</small>					



	Rakennuskohteen nimi	Pinnalluksen sija: HAVAINNEKUVA VERSIO 2			Mittakaava	
	Rakennuskohteen osoite	Kunta/Kylä			Korttelit/tilat	Tontti/Rno
	Päiväys	Suunnittelija			Projekti- ja piirustusnumero	
		TR/ML			95-075 L1-08	ARK

Talokas päivä 22.9.2022 klo 14:49

KUOPIO

Aarneenkallionkatu 7 / luonnos VE 2
havainnekuvat asemakaava-alueelta 887
13.10.2022



Kuva 9: havainnekuva pohjoisesta etelään

Kuva 10: havainnekuva idästä

KUOPIO

Aarneenkallionkatu 7 / luonnos **VE 2**
havainnekuvat asemakaava-alueelta 887
13.10.2022



Kuva 11: havainnekuva etelästä pohjoiseen

Kuva 12: havainnekuva lännestä